

PREVENTION - PROTECTION DES PERSONNES FACE AUX RISQUES NATURELS

RÉPERTOIRE À DESTINATION DES ACTEURS DU RISQUE

1^{RE} ÉDITION - 2024



Avec le soutien du

Réalisé par

En collaboration avec

Avec l'appui de



Préambule

L'Association Française pour la Prévention des Catastrophes Naturelles et Technologiques (AFPCNT) a pour mission d'encourager et développer les bonnes pratiques en faveur de la résilience des territoires et des organisations face aux risques majeurs.

Quel est l'objectif de ce document ?

- L'AFPCNT a réalisé, en collaboration avec la Mission Risques Naturels (MRN), Assurance Prévention, Calyxis, avec l'appui technique de Mayane et le soutien du ministère de la Transition écologique, de l'Énergie, du Climat et de la Prévention des risques, ce répertoire des guides des bonnes pratiques à mettre en œuvre par les citoyens lorsqu'ils sont confrontés aux aléas naturels.
- Destiné aux professionnels de la prévention et de la gestion des risques, il propose une liste de documents accessibles et pédagogiques visant à protéger les individus et préserver les vies.
- Il pourra également servir de base aux élus, collectivités territoriales et associations de particuliers dans leur mission d'information du public et l'élaboration d'outils de sensibilisation.

Comment a-t-il été réalisé ?

- La réalisation de ce répertoire a été confiée à un groupe de travail (GT) dont le rôle a été d'examiner chacun des outils et d'en évaluer la pertinence. Ce GT est composé de représentants des entreprises d'assurance, d'experts issus d'établissements publics (Cerema), de représentants d'une association de collectivités territoriales (CEPRI) et des membres de l'équipe projet (MRN, Assurance Prévention, Calyxis, AFPCNT).
- Les outils recensés sont classés selon deux entrées : une entrée par aléa (inondation, orage/foudre, mouvement de terrain, etc.) et une entrée selon le format de l'outil (guide, brochure, livret, site Internet, quiz, infographie, vidéo, etc.).
- Ce répertoire n'a pas vocation à être exhaustif ou définitif. Il sera mis à jour chaque année avec le concours de toutes les parties prenantes.

Ce répertoire s'inspire de la démarche appliquée par la MRN pour la réalisation de son Répertoire des Référentiels de Résilience du bâti aux aléas naturels. Actualisé semestriellement, il recense les référentiels dont la bonne mise en œuvre contribue à la réduction des dommages aux bâtis exposés aux effets des aléas naturels et à leur réparation durable.

Sommaire

5	Introduction
	Les risques :
7	Impact du changement climatique
13	Multirisque
35	Inondation
59	Submersion marine
63	Ruissellement / coulée de boue
67	Orage / foudre
73	Vent fort et tempête
79	Cyclone / ouragan
87	Tsunami
97	Séisme
109	Canicule
119	Feu de forêt
133	Éruption volcanique
139	Mouvement de terrain
143	Avalanche
149	Radon
153	Outils développés par les assureurs
160	Les acteurs du projet

Introduction



Qu'est-ce qu'un risque majeur?

Un risque majeur est la possibilité qu'un événement d'origine naturelle ou anthropique, dont les effets peuvent mettre en jeu un grand nombre de personnes, occasionne des dommages importants et dépassant les capacités de réaction de la société.

L'aléa il s'agit d'un phénomène naturel. Cela peut être une inondation, une avalanche, un feu de forêt, etc.

L'enjeu il s'agit des personnes, des biens, des équipements susceptibles de subir des préjudices.

Le risque c'est lorsqu'un aléa est susceptible de produire des dommages sur un territoire où sont présents des enjeux.

→ Pour en savoir plus



La France est soumise à plusieurs aléas naturels pouvant engendrer des événements dangereux pour la population, les biens et / ou les activités économiques. L'ensemble du territoire n'est cependant pas soumis aux mêmes risques ni à la même intensité. Parmi les 26 états européens, la France recense le plus de catastrophes naturelles. *

* *Les risques naturels en France – Synthèse des connaissances en 2023 Données et études statistiques (developpement-durable.gouv.fr)*

→ Informer pour mieux protéger

L'article L125-2 du Code de l'environnement dispose que : « toute personne a un droit à l'information sur les risques majeurs naturels et technologiques auxquels elle est soumise dans certaines zones du territoire et sur les mesures de sauvegarde qui la concernent. »

Certains outils sont réglementaires et obligatoires, c'est le cas du Dossier Départemental sur les Risques Majeurs (DDRM), du Dossier d'Information Communal sur les Risques Majeurs (DICRIM) pour les communes concernées par certains risques ou encore des repères de crues permettant de garder la mémoire des crues historiques. Il existe cependant de multiples autres possibilités permettant d'informer les citoyens sur les risques auxquels ils peuvent être confrontés et les bons comportements qu'ils peuvent mettre en œuvre pour s'en protéger.

Le présent document a pour objectif de recenser un large panel d'outils vulgarisés et pédagogiques existants qui préconisent des bons gestes et attitudes destinés à favoriser la mise en sécurité des personnes et la préservation des vies face aux risques naturels présents en France métropolitaine et d'outre-mer.



Impact du changement climatique

Les risques majeurs auxquels font face nos sociétés peuvent s'accroître avec le changement climatique. Ce dernier peut avoir pour conséquences une augmentation de la fréquence, de l'intensité et de la durée des vagues de chaleur, des inondations, des feux de forêts, des tempêtes, des submersions marines etc.

CHIFFRES CLÉS

Dans le monde **3,3 milliards de personnes**

vivent dans des zones qui sont déjà vulnérables au dérèglement climatique.*

Le changement climatique (fonte des glaces et augmentation de la température de l'eau) va provoquer une élévation du niveau des mers et donc une augmentation de l'exposition au risque de submersion marine. En raison de l'importance de sa façade maritime, la France est particulièrement exposée à ce risque. On estime que 1,5 million d'habitants vivent en zone potentiellement inondable du fait des submersions marines.**

À l'horizon 2050, la sinistralité pourrait augmenter de 20 % en outre-mer du fait de l'accroissement de la fréquence moyenne des cyclones (simulation Cordex pour l'Amérique centrale) et de la hausse du niveau de la mer, selon l'analyse de l'évolution du risque cyclonique et de l'importance des dégâts prévisibles.***



2 fois plus de vagues de chaleur sont à prévoir d'ici 2050.*

→ Sources

I GIEC*

I Ministère de la Transition écologique, de l'Énergie, du Climat et de la Prévention des risques **

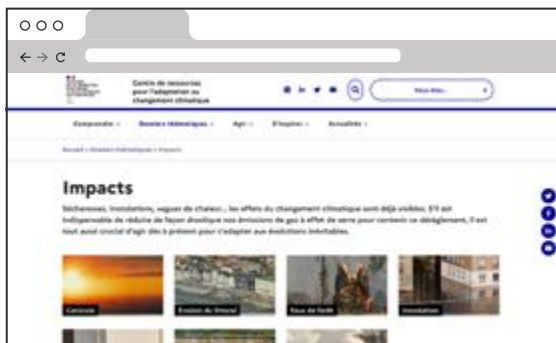
I Météo-France***

→ Liens utiles

I <https://www.ecologie.gouv.fr/impacts-du-changement-climatique-sante-et-societe>

I [Ce qu'il faut retenir du 6^e rapport d'évaluation du Giec](#)

SITES WEB		P. 8-9
Centre de ressources pour l'adaptation au changement climatique	France	Ministère de la Transition écologique et de la Cohésion des territoires
Changement climatique il y a urgence à s'adapter	France	Qu'est-ce qu'on fait ?! (QQF)
DOCUMENTS PAPIER (AFFICHES, LIVRETS, INFOGRAPHIES)		P.9-10
S'adapter au changement climatique, agir pour mieux anticiper les évolutions du climat	France	Ademe
Le changement climatique en 10 questions : comment limiter la hausse des températures et s'adapter ?	France	Ademe
JEUX		P. 10-11
Résilience, le jeu sérieux	Gironde	Département de la Gironde
Code Climat	France	Unitebox
La Fresque du Climat	France	La Fresque du Climat



Centre de ressources pour l'adaptation au changement climatique

→ **Zone de diffusion** : France

→ **Format** : site web

→ **Source** : Ministère de la Transition écologique, de l'Énergie, du Climat et de la Prévention des risques

→ **Contact** : <https://www.adaptation-changement-climatique.gouv.fr/contact>

→ **Lien** : <https://www.adaptation-changement-climatique.gouv.fr/>

→ **Spécificité de l'outil** : à partir de ressources techniques, ce site décrypte les phénomènes climatiques et leurs conséquences sur la vie quotidienne, ainsi que les politiques publiques ou la réglementation. Sont présentées également les recommandations et tendances qui ne manqueront pas d'impacter la façon de se nourrir, se déplacer, se loger, travailler, etc.



Changement climatique, il y a urgence à s'adapter



- **Zone de diffusion** : France
- **Format** : infographie
- **Source** : qu'est-ce qu'on fait ?! (QQF)
- **Contact** : <https://archives.qqf.fr/qui-sommes-nous>
- **Lien** : <https://www.qqf.fr/infographie/90/change-ment-climatique-il-y-a-urgence-a-s-adapter>
- **Spécificité de l'outil** : site portant sur le changement climatique et ses conséquences auxquelles il faudra s'adapter. Le site présente également les moyens pour s'adapter à différentes échelles : nationale, territoriale et individuelle.



S'adapter au changement climatique Agir pour mieux anticiper les évolutions du climat

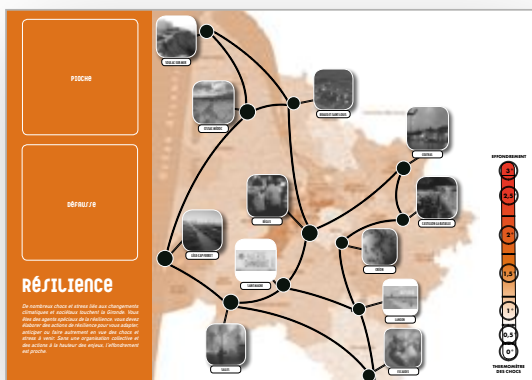


- **Zone de diffusion** : France
- **Format** : livret
- **Source** : Ademe
- **Contact** : <https://www.ademe.fr/contact/>
- **Date de publication** : 2020
- **Lien** : <https://librairie.ademe.fr/cadic/3710/guide-pratique-adapter-change-ment-climatique.pdf>
- **Spécificité de l'outil** : livret présentant les impacts du changement climatique sur notre société et les moyens permettant de s'adapter à différentes échelles.



Le changement climatique en 10 questions : comment limiter la hausse des températures et s'adapter ?

- Zone de diffusion : France
- Format : livret
- Source : Ademe
- Contact : <https://www.ademe.fr/contact/>
- Date de publication : 2020
- Lien : <https://librairie.ademe.fr/cadic/1413/guide-pratique-changement-climatique.pdf>
- Spécificité de l'outil : livret présentant le changement climatique et ses impacts ainsi que les moyens de s'organiser pour y faire face.



Résilience, le jeu sérieux

- Zone de diffusion : Gironde
- Format : jeu
- Source : département de la Gironde
- Contact : <https://www.gironde.fr/contactez-nous>
- Date de publication : 2020
- Lien : <https://www.gironde.fr/actualites/resilience-le-jeu-serieux>
- Spécificité de l'outil : le jeu sérieux de la résilience est un jeu coopératif permettant d'appréhender les risques à l'échelle du territoire girondin et de réfléchir en équipe à des actions résilientes pour atténuer et/ou s'adapter face à une accélération de stress et de chocs liés aux changements environnementaux et sociétaux.



Code Climat

- **Zone de diffusion** : France
- **Format** : escape game
- **Source** : Unitebox
- **Contact** : jeremy@unitebox.fr
- **Lien** : <https://www.code-climat.com>
- **Spécificité de l'outil** : escape game sensibilisant aux enjeux climatiques. Le but des joueurs : trouver la solution pour préserver l'humanité et la biodiversité face aux défis climatiques.

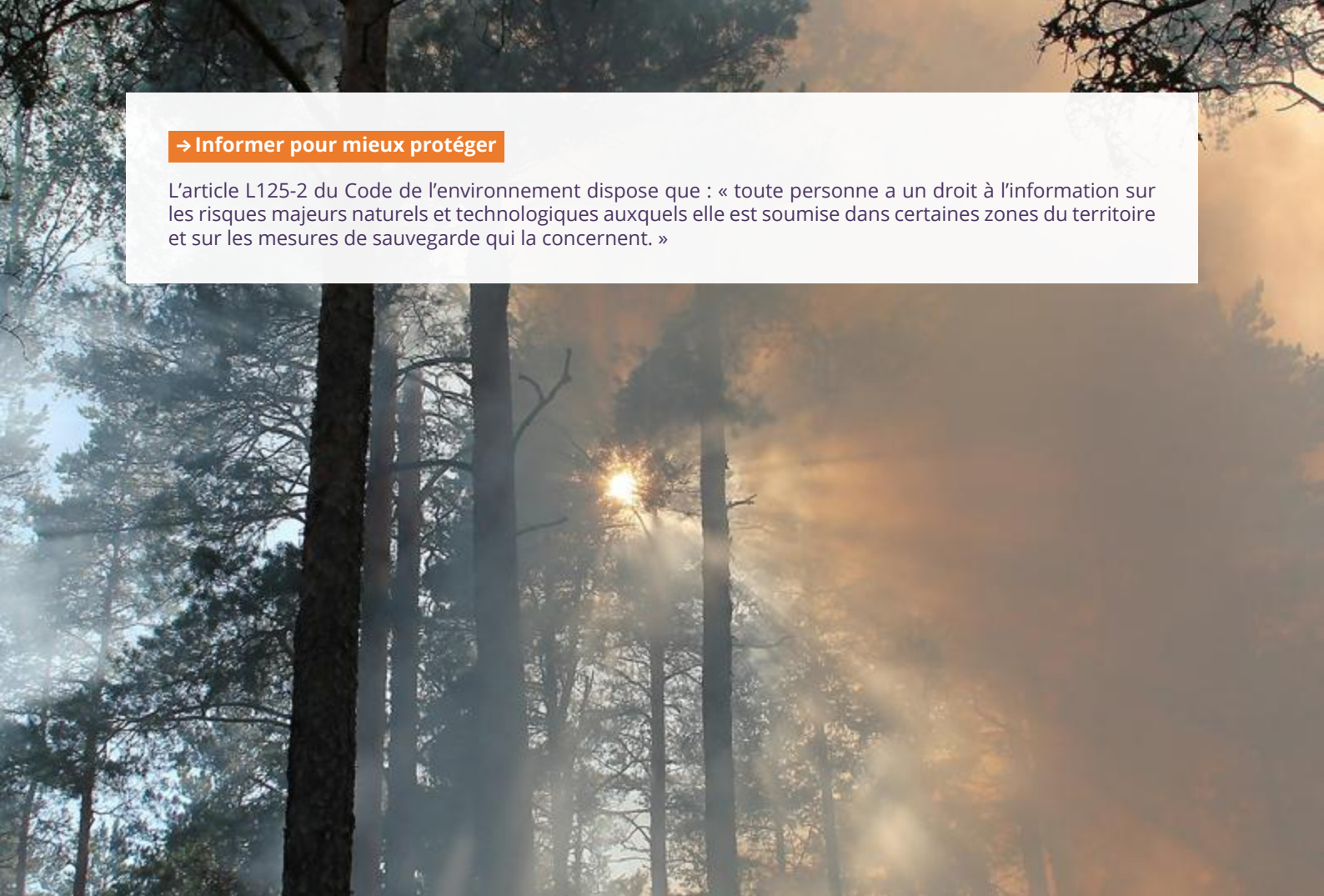


La Fresque du Climat

- **Zone de diffusion** : France
- **Format** : jeu
- **Source** : La Fresque du Climat
- **Contact** : <https://fresqueduclimat.org/faq/>
- **Date de publication** : 2018
- **Lien** : <https://fresqueduclimat.org/>
- **Spécificité de l'outil** : la Fresque du Climat est un outil issu des travaux du GIEC. Créé en 2015, il permet de façon ludique et collaborative de sensibiliser, même les plus novices, aux causes et conséquences du dérèglement climatique.

→ Informer pour mieux protéger

L'article L125-2 du Code de l'environnement dispose que : « toute personne a un droit à l'information sur les risques majeurs naturels et technologiques auxquels elle est soumise dans certaines zones du territoire et sur les mesures de sauvegarde qui la concernent. »



Multirisque

De multiples aléas naturels exposent le territoire français à des événements potentiellement dangereux ou dommageables pour les populations et les activités économiques : inondations, submersions marines, mouvements de terrain, feux de forêt, tempêtes, cyclones, séismes, tsunamis, éruptions volcaniques, canicules, etc.

L'exposition à ces différents risques est variable selon les territoires.

CHIFFRES CLÉS



1 Français sur 4 et 1 emploi sur 3 sont aujourd'hui potentiellement exposés aux inondations, principal risque majeur national au regard du nombre de communes concernées et du coût économique des catastrophes.*



2/3 des communes françaises sont exposées à au moins un risque naturel.*



Entre 1982 et 2021, chaque année, près de **7 000 communes en moyenne** font l'objet d'une reconnaissance d'état de catastrophe naturelle.**



Le risque sismique est le plus redouté en termes de nombre de victimes potentielles, notamment aux Antilles.*

77% des Français estiment que les risques naturels sont importants en France.***

→ Sources

| ecologie.gouv.fr *

| statistiques.developpement-durable.gouv.fr **

| assurance-prevention.fr ***

→ Liens utiles

| [Ministère de la Transition écologique, de l'Énergie, du Climat et de la Prévention des risques – Prévention des risques naturels](#)




| [Ministère de la Transition écologique, de l'Énergie, du Climat et de la Prévention des risques – Les risques naturels en France – Synthèse des connaissances en 2022](#)

| [Géorisques – Les risques naturels sur le territoire français : chiffres clés](#)

| [État – Climat : vers une aggravation des risques naturels ?](#)

| [Étude de France Assureurs : Impact du changement climatique sur l'assurance à l'horizon 2050](#)

| [Étude d'Assurance Prévention : les Français sous-estiment les dangers \(2023\)](#)

 OUTILS RÉGLEMENTAIRES P. 15-17		
DDRM La Réunion	La Réunion	Préfecture de La Réunion
DICRIM Noirmoutier-en-l'Île	Noirmoutier-en-l'Île	Communauté de communes de l'île de Noirmoutier
DICRIM « Jeunes » de Nice	Nice	Ville de Nice
DICRIM d'Olivet	Olivet	Ville d'Olivet
Je me protège en famille	France	État
SITES WEB P. 18-19		
Qu'est-ce qu'une catastrophe ?	Internationale	IFRC
Site des sapeurs-pompiers de France	France	Sapeurs-Pompiers de France
Site Cyprès	France	Cyprès
 DOCUMENTS PAPIER (AFFICHES, LIVRETS, INFOGRAPHIES) P. 19-23		
Les affiches bons réflexes	France	Géorisques
Eilen et Milo découvrent la prévention des risques majeurs	Guyane	DGTM Guyane
Paré pas paré, La Réunion	La Réunion	PIROI
15 réflexes pour bien s'assurer	France	France Assureurs
Guide pédagogique d'éducation aux risques naturels majeurs sur le territoire du Ventoux	Vaucluse	CPIE Vaucluse
Paré pas paré Guadeloupe	Guadeloupe	PIRAC
Mesures de prévention et de secours	Île de Saint-Martin	Île de Saint-Martin
Les gestes qui sauvent : que faire en cas d'aléa naturel ?	France	Assurance Prévention et la Mission Risques Naturels
Évacuation, confinement, post-catastrophe	France	AFPCNT – Pompiers de l'urgence Internationale
 VIDÉOS P. 24		
Tutos-risques	France	État
EXPOSITIONS P. 24-25		
Exposition virtuelle régionale sur les risques naturels	Nouvelle-Aquitaine	DREAL Nouvelle-Aquitaine, le Cerema et la DDTM de la Charente-Maritime
Les risques naturels dans les Pyrénées Atlantiques / Hautes-Pyrénées / Pyrénées	Pyrénées Atlantiques / Hautes-Pyrénées / Pyrénées	C-PRIM
Exposition sur les risques naturels terrestres	Provence-Alpes-Côte-d'Azur	Région PACA
ANIMATIONS P. 26		
Semaines de sensibilisation aux risques	Pyrénées	C-PRIM
Cabine à expérience sensorielle face aux risques naturels	France	AFPCNT – Bipolar – Théoriz
JEUX P. 27-30		
Stop disasters !	Internationale	UNDRR – UN Office for Disaster Risk Reduction
Sauve qui veut	France	Sapeurs-pompiers de France
Danzer nou zil	La Réunion	PIROI
L'îlot Risk	La Réunion	PIROI
Risk Peï	La Réunion	PIROI
La Boîte à risques	France	État
Gafforisk	France	IFFO RME
Riskocity	France	Laboratoires Pacte et ISTerre
PIÈCE DE THÉÂTRE P. 31		
Oui mais si ça arrivait	France	Compagnie Essentiel Éphémère
APPLICATIONS MOBILE P. 31-33		
Alerte Cata	France	Web Expansion Agency
Vigie Risques	Toulon	Toulon Provence Méditerranée
FR-Alert	France	Gouvernement
BORNE TACTILE P. 33		
Borne numérique tactile innovante	Cannes	MIIAM, Ville de Cannes et Seanaps Advanced



DICRIM des communes de l'île de Noirmoutier

Des outils réglementaires existent :

Dossier départemental des risques majeurs (DDRM)

Il s'agit d'un document recensant la liste des risques majeurs auxquels chacune des communes du département est exposée ainsi que les mesures de prévention, de protection et de sauvegarde pour faire face à ces risques.

Document d'information communal sur les risques majeurs (DICRIM)

Il s'agit d'un document informant les administrés de l'existence des risques présents sur le territoire communal ainsi que des mesures de prévention, de protection et de sauvegarde mises en place. Le DICRIM est une obligation réglementaire pour toutes les communes exposées à au moins un risque majeur.

Plan communal de sauvegarde (PCS)


Il s'agit d'un document à destination des élus d'une commune dont l'objectif est de planifier la gestion d'une crise. Il recense précisément les phénomènes, les enjeux et surtout les moyens et l'organisation mis en œuvre au niveau communal pour répondre au mieux aux risques encourus sur le territoire.



Le DDRM de La Réunion




- **Risques couverts** : cyclone, feu de forêt, inondation, mouvement de terrain, séisme, tsunami, éruption volcanique.
- **Zone de diffusion** : La Réunion
- **Format** : livret et site web
- **Source** : Préfecture de La Réunion
- **Contact** : <https://www.reunion.gouv.fr/Nous-contacter>
- **Date de publication** : 2021
- **Lien** : <https://ddrm-reunion.re>
- **Spécificité de l'outil** : le Dossier départemental des risques majeurs (DDRM) de La Réunion présente l'ensemble des risques présents sur l'île. Il existe en format papier ainsi qu'au format interactif sous forme de site web. L'ensemble des liens est cliquable et il est possible de naviguer aisément selon la commune ou le risque recherché.



Le DICRIM de Noirmoutier-en-l'Île



- **Risques couverts** : feu de forêt, risque météorologique, mouvement de terrain, séisme, submersion marine.
- **Zone de diffusion** : Noirmoutier-en-l'Île
- **Format** : pochette de fiches A4
- **Source** : Communauté de Communes de l'Île de Noirmoutier
- **Contact** : <https://www.cdc-iledenoirmoutier.com/contact-1>
- **Date de publication** : 2022
- **Lien** : <https://www.ville-noirmoutier.fr/wp-content/uploads/2023/01/Dicrim-2023.pdf>
- **Spécificité de l'outil** : le Document d'Information Communal sur les Risques Majeurs (DICRIM) aborde les risques auxquels est confrontée la commune de manière pédagogique et illustrée. Le format par fiche permet à la commune de communiquer risque par risque selon les événements. Exemple : distribution de la fiche « feu de forêt » lors de la période estivale.



Le DICRIM « Jeunes » de Nice



- **Risques couverts** : feu de forêt, inondation, mouvement de terrain, séisme.
- **Zone de diffusion** : ville de Nice
- **Format** : livret
- **Source** : ville de Nice
- **Contact** : Allo Mairie au 3906
- **Date de publication** : 2017
- **Lien** : <https://url-r.fr/Sqxm0>
- **Spécificité de l'outil** : la ville de Nice a édité un document sur les risques majeurs, reprenant les informations du Document d'information communal sur les risques majeurs (DICRIM), vulgarisées et adaptées pour les enfants de 6 à 12 ans. Le DICRIM « Jeunes » est distribué aux élèves de CM1 des écoles niçoises qui participent à la sensibilisation aux risques majeurs effectuée par les bénévoles de la Réserve Communale de Sécurité Civile de la ville de Nice.



Le DICRIM d'Olivet



- **Risques couverts** : inondation, risque météorologique, mouvement de terrain.
- **Zone de diffusion** : ville d'Olivet
- **Format** : livret
- **Source** : ville d'Olivet
- **Contact** : <http://www.olivet.fr/fr/contact>
- **Date de publication** : 2017
- **Lien** : https://www.olivet.fr/sites/default/files/download/DICRIM_0.pdf
- **Spécificité de l'outil** : dans sa volonté d'informer l'ensemble de sa population, la ville d'Olivet a également élaboré une version en braille de son Document d'information communal sur les risques majeurs (DICRIM) à l'attention des malvoyants et des non-voyants. Elle propose aussi une version enregistrée sur CD audio.



Je me protège en famille



- **Risques couverts** : avalanche, cyclone, feu de forêt, inondation, risque météorologique, mouvement de terrain, séisme.
- **Zone de diffusion** : France
- **Format** : livret
- **Source** : ministère de l'Intérieur et des Outre-mer
- **Lien** : <https://www.georisques.gouv.fr/me-preparer-me-protger/mon-plan-familial-de-mise-en-surete>
- **Spécificité de l'outil** : le Plan Familial de Mise en Sûreté (PFMS) a pour objectif de renseigner sur les risques auxquels les habitants sont confrontés et la manière de se préparer pour y faire face. Le Plan Familial de Mise en Sûreté (PFMS) est largement diffusé en France.



Qu'est-ce qu'une catastrophe ?



→ **Risques couverts** : avalanche, cyclone, feu de forêt, inondation, mouvement de terrain, séisme, tsunami, éruption volcanique, vagues de chaleur et de froid.

→ **Zone de diffusion** : internationale

→ **Format** : site web

→ **Source** : Fédération internationale des Sociétés de la Croix-Rouge et du Croissant-Rouge

→ **Contact** : <https://www.ifrc.org/fr/contact>

→ **Lien** : <https://www.ifrc.org/fr/notre-travail/catastrophes-climat-et-crisis/quest-ce-quune-catastrophe>

→ **Spécificité de l'outil** : la Fédération internationale des Sociétés de la Croix-Rouge et du Croissant-Rouge (IFRC) propose sur son site une page dédiée à chacun des risques naturels et technologiques avec les bons comportements à adopter.



Site des sapeurs-pompiers de France



→ **Risques couverts** : avalanche, feu de forêt, inondation, orage, séisme, tempête, tsunami.

→ **Zone de diffusion** : France

→ **Format** : site web

→ **Source** : sapeurs-pompiers de France

→ **Contact** : <https://www.pompiers.fr/formulaire-de-contact-0>

→ **Lien** : <https://www.pompiers.fr/grand-public/prevention-des-risques/prevention-des-risques-naturels>

→ **Spécificité de l'outil** : le site des sapeurs-pompiers de France recense l'ensemble des risques présents en France métropolitaine. Une page est dédiée à chacun d'entre eux apportant des informations sur le risque et les bons comportements à adopter pour y faire face.



Site Cyprès



- **Risques couverts** : avalanche, feu de forêt, inondation, risque météorologique, mouvement de terrain, séisme.
- **Zone de diffusion** : France
- **Format** : site web
- **Source** : Cyprès
- **Contact** : <https://www.cypres.org/contact.aspx>
- **Lien** : <https://www.cypres.org/Default/risque-inondation.aspx>
- **Spécificité de l'outil** : le site du Cyprès (Centre d'Information pour la prévention des risques majeurs) recense l'ensemble des risques présents sur le territoire de la région Provence-Alpes-Côte d'Azur. Une page est dédiée à chacun d'entre eux apportant des informations sur le risque et les bons comportements à adopter pour y faire face.



Les affiches bons réflexes



- **Risques couverts** : feu de forêt, inondation, séisme.
- **Zone de diffusion** : France
- **Format** : affiches
- **Source** : Géorisques
- **Lien** : <https://www.georisques.gouv.fr/communiquer-aupres-de-mes-administres/les-affiches-bons-reflexes>
- **Spécificité de l'outil** : ces affiches de l'État disponibles sur le site [georisques.gouv.fr](https://www.georisques.gouv.fr) sont personnalisables. Elles peuvent être imprimées et affichées en mairie, diffusées et relayées par des partenaires ou dans un magazine local, pour un partage d'information le plus large possible.



Eilen et Milo découvrent la prévention des risques majeurs




- **Risques couverts** : multirisque
- **Zone de diffusion** : Guyane
- **Format** : livret pédagogique
- **Source** : Direction Générale des Territoires et de la Mer de la Guyane
- **Date de publication** : 2020
- **Lien** : <https://www.guyane.developpement-durable.gouv.fr/un-dispositif-pedagogique-d-education-aux-risques-a3381.html>
- **Spécificité de l'outil** : une série de quatre livres portant sur les risques majeurs a été réalisée par l'unité Prévention des risques naturels de la Direction générale des territoires et de la mer (DGTM Guyane). Ces livres permettent aux enfants non seulement de comprendre la notion des risques majeurs, mais également de mieux appréhender la situation des risques sur tout le territoire national. L'histoire se déroule en Guyane, mais les risques nationaux sont aussi présentés.



Paré pas paré, La Réunion



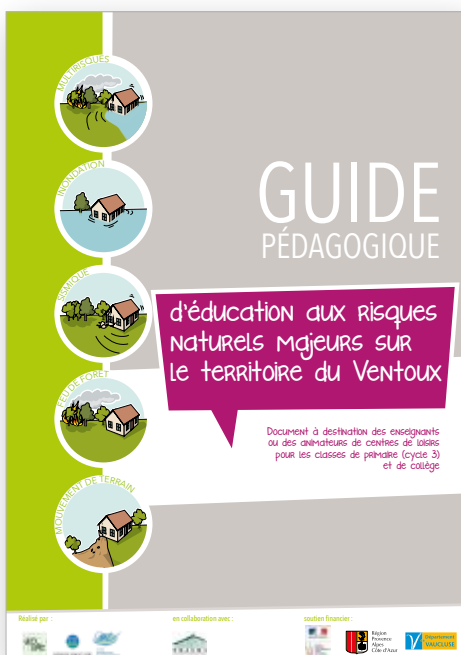
- **Risques couverts** : feu de forêt, inondation, mouvement de terrain, séisme.
- **Zone de diffusion** : La Réunion
- **Format** : livret pédagogique
- **Source** : plateforme d'intervention régionale océan Indien (PIROI) de la Croix-Rouge française
- **Contact** : piroi.croix-rouge.fr/nous-contacter/
- **Date de publication** : 2011
- **Lien** : <https://url-r.fr/Gslcg>
- **Spécificité de l'outil** : la PIROI a mis en œuvre le projet Paré pas Paré. Lancé en 2011, il a pour objectif de sensibiliser la population réunionnaise et notamment les jeunes aux risques de catastrophes naturelles. Ce livret sert de support lors d'animations réalisées auprès de publics scolaires.



15 réflexes pour bien s'assurer



- **Risques couverts** : multirisque
- **Zone de diffusion** : France
- **Format** : livret
- **Source** : France Assureurs
- **Contact** : <https://www.franceassureurs.fr/contact/>
- **Lien** : https://www.franceassureurs.fr/wp-content/uploads/230317_france-assureurs_15-reflexes-aleas_ecran.pdf
- **Spécificité de l'outil** : guide illustré présentant les bons réflexes pour assurer ses biens et se protéger contre les conséquences économiques de ces aléas naturels.



Guide pédagogique d'éducation aux risques naturels majeurs sur le territoire du Ventoux



- **Risques couverts** : feu de forêt, inondation, mouvement de terrain, séisme.
- **Zone de diffusion** : Vaucluse
- **Format** : livret pédagogique
- **Source** : Centre permanent d'initiatives pour l'environnement Vaucluse (CPIE)
- **Contact** : contact@opus.cpie84.org
- **Lien** : <https://opus.cpie84.org/uploads/Document/classeur-risques-final.pdf>
- **Spécificité de l'outil** : ce livret comporte des fiches destinées aux enseignants et encadrants afin de mener des activités auprès des jeunes sur les risques naturels présents sur le territoire du Ventoux. Les activités portent sur la connaissance du risque, les lieux qui y sont soumis et les comportements à adopter pour s'en protéger.



Paré pa paré Guadeloupe

- **Risques couverts** : cyclone, inondation, risque météorologique, mouvement de terrain, séisme, tsunami, éruption volcanique.
- **Zone de diffusion** : Guadeloupe
- **Format** : livret
- **Source** : plateforme d'intervention régionale Amériques Caraïbes (PIRAC) Croix-Rouge française
- **Contact** : <https://pirac.croix-rouge.fr/pirac-caraibes-croix-rouge-francaise/contactez-nous>
- **Date de publication** : 2022
- **Lien** : <https://pirac.croix-rouge.fr/project/pare-pa-pare/>
- **Spécificité de l'outil** : le projet Paré pa Paré centralise les activités de la Croix-Rouge française en matière de sensibilisation et d'éducation aux risques naturels au sein des établissements scolaires et vis-à-vis du grand public. Il inclut un Plan Familial de Mise en Sûreté qui apporte des informations sur les risques présents en Guadeloupe et les manières de s'en prémunir.



Mesures de prévention et de secours

- **Risques couverts** : cyclone, feu de forêt, inondation, mouvement de terrain, séisme, submersion marine, tsunami.
- **Zone de diffusion** : île de Saint-Martin
- **Format** : livret
- **Source** : Île de Saint-Martin
- **Lien** : http://www.com-saint-martin.fr/ressources/Fascicule_des_mesures_de_prevention_et_de_secours.pdf
- **Spécificité de l'outil** : ce dépliant présente les bons comportements à adopter face aux risques auxquels est soumise l'île de Saint-Martin. Les bons comportements sont indiqués en français et en anglais.

RISQUES NATURELS
LES GESTES QUI SAUVENT EN CAS D'ALÉA NATUREL ?

S'INFORMER ET SE PRÉPARER EN AMONT d'un aléa naturel

Renseignez-vous
Après de votre mairie ou de votre préfecture pour connaître l'histoire de votre région

1. Inondations, feu de forêt, tempêtes, cyclones... Êtes-vous dans une zone à risque ?

2. Des actions de prévention sont elles menées sur votre commune ?

Un aléa naturel est un phénomène d'origine naturelle plus ou moins prévisible auquel sont exposés des personnes et/ou des biens. Il peut être plus ou moins violent et potentiellement dangereux sur les plans humains, économiques et/ou environnementaux.

De manière générale sur des sites internet dédiés

Consignez pour les tempêtes et tornades
Pour les incendies, renseignez des feux dans la région méditerranéenne depuis 1971

Consignez les risques géo de chez moi
Base de données PROMETHEE

keranos.org
pdr.risques.gouv.fr
www.promethee.com/france

Complétez votre Plan familial de HSE en sécurité
Il est important de familiariser tous les membres de votre foyer à la situation

Assurance Prévention
www.assurance-prevention.fr

Publié par le Ministère de l'Intérieur et de la Sécurité Civile
Maison de la Sécurité Civile
2023



Les gestes qui sauvent : que faire en cas d' aléa naturel



- **Risques couverts** : avalanche, cyclone, feu de forêt, inondation, risque météorologique, mouvement de terrain, séisme, tsunami.
- **Zone de diffusion** : France
- **Format** : infographie
- **Source** : Assurance Prévention et la Mission Risques Naturels
- **Contact** : <https://www.mrn.asso.fr/nous-contacter>
<https://www.assurance-prevention.fr/nous-contacter>
- **Date de publication** : 2023
- **Lien** : <https://www.assurance-prevention.fr/infographie-informer-reagir-protéger-gestes-qui-sauvent-aleas-naturels>
- **Spécificité de l'outil** : les associations Assurance Prévention et la MRN se sont associées pour créer et diffuser une série de recommandations accessibles sur différents supports. Ces infographies ont vocation à éveiller la conscience des assurés exposés aux risques naturels et à faire connaître les gestes qui sauvent afin de limiter et réduire leurs effets.

10 RECOMMANDATIONS à retenir pour se préparer à une ÉVACUATION ou un CONFINEMENT

- ENREGISTREMENT**
Renseignez-vous auprès de votre commune et sur les sites institutionnels pour recevoir les alertes et recommandations sur les risques.
- VIGILANCE**
Rester à l'écoute et respecter les consignes des autorités.
- ANTICIPATION**
Préparer votre plan familial de HSE en sécurité (PFMS) et un plan d'évacuation et de confinement de votre domicile.
- COMMUNICATION**
Établir et tester le plan de communication familial afin de rester toujours en contact.
- URGENCE**
Préparer votre kit d'urgence familial et maintenir le à jour.
- ADMINISTRATIF**
Préparer vos documents personnels importants et vos contacts d'urgence.
- TERRITOIRE**
Soyez préparé à tout risque quelle que soit sa nature (sismique, incendie, technologique).
- ITINÉRAIRE**
Identifier les routes et lieux d'évacuation de votre commune notamment via le DICOM (Document d'Information Commune sur les Risques Naturels).
- OPÉRATIONNALITÉ**
Entraînez-vous à des exercices d'urgence avec votre famille et vos voisins.
- NECESSITÉ**
En cas de danger, évacuez ou quittez les lieux rapidement et sans hésiter.

AFPCNT
PUI
DURANCE
Tous documents
Publié en octobre 2022



Évacuation, confinement, post-catastrophe



- **Risques couverts** : général
- **Zone de diffusion** : France
- **Format** : livret
- **Source** : Association française pour la prévention des catastrophes naturelles et technologiques (AFPCNT) - Pompiers de l'urgence Internationale
- **Contact** : contact@afpcnt.org
- **Lien** : <https://afpcnt.org/2022/10/04/resilience-face-aux-risques/>
- **Spécificité de l'outil** : livret mettant en avant des recommandations à retenir pour se préparer à une évacuation ou un confinement, ainsi que des recommandations pour réagir après une catastrophe.



Tutos-risques

→ **Risques couverts** : avalanche, feu de forêt, inondation, orage, risque météorologique, séisme, vagues de chaleur et de froid.

→ **Zone de diffusion** : France

→ **Format** : vidéo

→ **Source** : État

→ **Date de publication** : 2017

→ **Lien** : https://www.youtube.com/playlist?list=PLCm-8ROSSc7DCrj7Lta3TB_rWz_DHuUkh

→ **Spécificité de l'outil** : les tutos-risques sont des vidéos réalisées par l'État. Elles abordent de manière ludique les risques présents en France et les bons comportements pour y faire face.



Exposition virtuelle régionale sur les risques naturels

→ **Risques couverts** : cyclone, inondation, mouvement de terrain, séisme, tsunami, éruption volcanique.

→ **Zone de diffusion** : Nouvelle-Aquitaine

→ **Format** : exposition

→ **Source** : Direction Régionale de l'Environnement, de l'Aménagement et du Logement (DREAL) Nouvelle-Aquitaine, le Cerema et la Direction Départementale des Territoires et de la Mer (DDTM) de la Charente-Maritime.

→ **Contact** : <https://www.nouvelle-aquitaine.developpement-durable.gouv.fr/nous-contacter-a6.html>

→ **Lien** : <https://www.nouvelle-aquitaine.developpement-durable.gouv.fr/exposition-virtuelle-sur-les-risques-naturels-a13911.html>

→ **Spécificité de l'outil** : cette exposition numérique dédiée aux risques naturels est composée de plusieurs salles portant sur différents aspects de la prévention du risque : bons comportements, gestion de crise, risque et changement climatique, etc.



Les risques naturels dans les Pyrénées Atlantiques / Hautes-Pyrénées / Pyrénées

→ **Risques couverts** : avalanche, feu de forêt, inondation, mouvement de terrain, séisme, tempête.

→ **Zone de diffusion** : Pyrénées, Pyrénées-Atlantiques, Hautes-Pyrénées

→ **Format** : exposition

→ **Source** : Centre Pyrénéen des Risques Majeurs (C-PRIM)

→ **Contact** : contact@c-prim.org

→ **Lien** : <https://www.c-prim.org/documentation/expositions>

→ **Spécificité de l'outil** : ces expositions (une par département) ont pour objectif de sensibiliser les citoyens aux risques actuels et de contribuer à développer la mémoire et la connaissance des risques sur le territoire du massif des Pyrénées. Elles contiennent également des informations sur les mesures de prévention prises dans le département ainsi que sur les comportements à adopter en période de crise.



Exposition sur les risques naturels terrestres

→ **Risques couverts** : avalanche, feu de forêt, inondation, mouvement de terrain, séisme, radon.

→ **Zone de diffusion** : Région PACA

→ **Format** : exposition

→ **Source** : Direction Régionale de l'Environnement, de l'Aménagement et du Logement (DREAL) PACA

→ **Contact** : <https://www.paca.developpement-durable.gouv.fr/spip.php?page=contact>

→ **Date de publication** : 2022

→ **Lien** : <https://www.paca.developpement-durable.gouv.fr/les-risques-naturels-expositions-grand-public-a14552.html>

→ **Spécificité de l'outil** : exposition itinérante sur les risques naturels terrestres. Cette exposition en neuf panneaux aborde les risques naturels terrestres et les bons comportements pour y faire face.



Semaines de sensibilisation aux risques



→ **Risques couverts** : avalanche, feu de forêt, inondation, mouvement de terrain, séisme, radon.

→ **Zone de diffusion** : Pyrénées

→ **Format** : animation

→ **Source** : Centre Pyrénéen des Risques Majeurs (C-PRIM)

→ **Contact** : contact@c-prim.org

→ **Lien** : <https://www.c-prim.org/documentation/semaines-de-sensibilisation-aux-risques/>

→ **Spécificité de l'outil** : chaque année, le C-PRIM organise des semaines de sensibilisation aux risques naturels majeurs. Lors de ces semaines le grand public mais aussi les scolaires sont largement sensibilisés. Les événements organisés sont divers : animations scolaires, exposition, conférences, sorties de terrain, soirée débats, films, etc.



Cabine à expérience sensorielle face aux risques naturels



→ **Risques couverts** : feu de forêt, séisme

→ **Zone de diffusion** : France


→ **Format** : animation

→ **Source** : Association française pour la prévention des catastrophes naturelles et technologiques (AFPCNT) - Bipolar - Théoriz

→ **Contact** : contact@afpcnt.org

→ **Lien** : <https://www.youtube.com/watch?v=FBSLqdm5ss8>

→ **Spécificité de l'outil** : mise en place lors des assises nationales des risques naturels, cette expérience sensorielle plaçait le public en immersion afin de tester son comportement en situation de crise.



Stop Disasters!

- **Risques couverts** : avalanche, feu de forêt, inondation, séisme, tsunami.
- **Zone de diffusion** : internationale
- **Format** : jeu
- **Source** : UNDRR - UN Office For Disaster Risk Reduction
- **Date de publication** : 2022
- **Lien** : <https://www.stopdisastersgame.org>
- **Spécificité de l'outil** : le jeu Stop Disasters! présente différentes situations de risques naturels. Les joueurs ont pour objectif de limiter les dégâts engendrés par l'aléa en mettant en place une politique de prévention.



Sauve qui veut

- **Risques couverts** : avalanche, feu de forêt, inondation, séisme.
- **Zone de diffusion** : France
- **Format** : jeu en ligne
- **Source** : Sapeurs-pompiers de France
- **Contact** : <https://www.pompiers.fr/formulaire-de-contact-0>
- **Lien** : <https://sauvequipeut.fr/>
- **Spécificité de l'outil** : conçu sous la forme d'un quiz par les sapeurs-pompiers de France, sauvequipeut.fr permet à chacun de tester gratuitement ses connaissances sur les gestes et comportements qui sauvent face aux risques. À travers une succession de missions très réalistes, le jeu permet de tester ses connaissances sur les bons réflexes en cas de danger.



Danzer nou zil



→ **Risques couverts** : cyclone, inondation, mouvement de terrain, séisme, submersion marine.

→ **Zone de diffusion** : La Réunion

→ **Format** : jeu

→ **Source** : Plateforme d'intervention régionale de l'océan Indien (PIROI) Croix-Rouge française

→ **Contact** : piroi@croix-rouge.fr

→ **Date de publication** : 2019

→ **Lien** : <https://www.calameo.com/read/005813872754f-222c5b55?page=1>

→ **Spécificité de l'outil** : le jeu comprend 100 cases numérotées, illustrées d'échelles, de paysages, de symboles d'aléas naturels. Les joueurs doivent parcourir le plateau pour arriver à la case finale. Lorsqu'il tombent sur une case «risque» ils devront piocher une carte et répondre à une question relative au risque ou aux bons comportements pour y faire face.



L'Îlot Risk



→ **Risques couverts** : avalanche, cyclone, feu de forêt, inondation, mouvement de terrain, séisme, éruption volcanique.

→ **Zone de diffusion** : La Réunion

→ **Format** : jeu

→ **Source** : Plateforme d'intervention régionale de l'océan Indien (PIROI) Croix-Rouge française

→ **Contact** : piroi@croix-rouge.fr

→ **Date de publication** : 2019

→ **Lien** : <https://www.calameo.com/read/005813872869f8e1efe4c?page=1>

→ **Spécificité de l'outil** : l'Îlot Risk est un jeu de plateau à destination des enfants. Au cours du jeu, ils devront accompagner Ti'Pwen tout autour de l'Îlot Risk et atteindre la case finale. Cependant l'Îlot est rempli de risques naturels qui se mettront sur leur passage. À l'aide des consignes de sécurité vues en classe avec Ti'Pwen, les joueurs pourront faire face aux catastrophes et faire le tour de l'Îlot sans risque ! Ainsi, tout en jouant, les enfants apprendront à repérer les signes avant-coureurs des risques et assimileront les consignes de sécurité à appliquer dans chaque situation.



Risk Peï

- **Risques couverts** : feu de forêt, inondation, mouvement de terrain, séisme, éruption volcanique.
- **Zone de diffusion** : La Réunion
- **Format** : jeu
- **Source** : Plateforme d'intervention régionale de l'océan Indien (PIROI) Croix-Rouge française
- **Contact** : piroi@croix-rouge.fr
- **Date de publication** : 2019
- **Lien** : <https://www.calameo.com/read/0058138720ea956b40fbf?page=1>
- **Spécificité de l'outil** : jeu reprenant les principes du jeu de l'Oie et dont l'objectif est de se familiariser avec les risques présents à La Réunion. Les différentes cases permettent aux joueurs de piocher des cartes de questions sur les risques ou les bons comportements à adopter pour y faire face.



La Boîte à risques

- **Risques couverts** : feu de forêt, inondation.
- **Zone de diffusion** : France
- **Format** : jeu
- **Source** : Ministère de la Transition écologique, de l'Énergie, du Climat et de la Prévention des risques
- **Contact** : boite-a-risques@developpement-durable.gouv.fr
- **Date de publication** : 2023
- **Lien** : <https://www.ecologie.gouv.fr/boite-risques>
- **Spécificité de l'outil** : la Boîte à risques est un dispositif pensé par le Ministère de la Transition écologique, de l'Énergie, du Climat et de la Prévention des risques, qui vise à acculturer les adolescents (12 ans et plus) aux risques naturels. Elle a été déclinée sur deux risques naturels majeurs en France métropolitaine : les pluies-inondations et les feux de forêt et de végétation. Le jeu place les participants en situation fictive : une immersion de 30 minutes pour venir en aide à un élu départemental. Accompagnés d'un animateur, les joueurs doivent récolter les bons réflexes à adopter face à un risque naturel pour aider l'élu à protéger sa population.



Gafforisk

- **Risques couverts** : feu de forêt, inondation, risque météorologique, séisme.
- **Zone de diffusion** : France
- **Format** : jeu-quiz
- **Source** : Institut français des formateurs Risques Majeurs et protection de l'environnement (IFFO-RME)
- **Contact** : <https://www.iffo-rme.fr/nous-contacter>
- **Date de publication** : 2003
- **Lien** : <https://url-r.fr/UhkWZ>
- **Spécificité de l'outil** : sous forme de plaquettes cartonnées glacées regroupées en éventail, les Gafforisk proposent de découvrir les risques majeurs de façon ludique à l'aide de questions-réponses. Chaque page qui apporte des informations est suivie d'une page de « questions-réponses ». Cela permet à l'élève de vérifier l'assimilation des connaissances. Le premier Gafforisk traite des Risques Majeurs en général et les suivants approfondissent un risque précis.



Riskocity

- **Risques couverts** : avalanche, feu de forêt, inondation, séisme, éruption volcanique.
- **Zone de diffusion** : France
- **Format** : jeu
- **Source** : Laboratoires Pacte et ISTERre
- **Lien** : <https://www.isterre.fr/french/actualites/a-la-une/article/riskocity-le-jeu-en-ligne.html>
- **Spécificité de l'outil** : Riskocity est un jeu sur les risques majeurs, accessible dès le collège. Il propose de découvrir les risques naturels et technologiques susceptibles de menacer une ville. Le but du jeu est d'aider la nouvelle maire à identifier les risques majeurs et à les inscrire dans un « Document d'information communal sur les risques majeurs », aussi appelé DICRIM. Son rôle est d'informer et de sensibiliser les citoyens aux risques qui concernent leur commune.

Oui, mais si ça arrivait...
Pièce de théâtre Jeune Public - Une éducation aux risques majeurs



Plus de 150 représentations à travers la France
Près de 20 000 enfants sensibilisés à la culture du risque...

www.theatre-risquesmajeurs.fr



Oui, mais si ça arrivait...



- **Risques couverts** : inondation, risque météorologique, séisme.
- **Zone de diffusion** : France
- **Format** : pièce de théâtre
- **Source** : Compagnie Essentiel Éphémère
- **Contact** : info@essentielephemere.fr
- **Date de publication** : 2012
- **Lien** : https://theatre-risquesmajeurs.fr/Oui_mais_si_ca_arrivait...html
- **Spécificité de l'outil** : cette pièce de théâtre vise à sensibiliser les enfants de la grande section de maternelle au CM2 à la culture du risque et leur apprendre les bons comportements face aux principaux risques majeurs, tout en restant ludique.

Alerte Cata



- **Risques couverts** : avalanche, cyclone, feu de forêt, inondation, mouvement de terrain, séisme, éruption volcanique.
- **Zone de diffusion** : France
- **Format** : application mobile / IOS ou Android
- **Source** : Web Expansion Agency
- **Date de publication** : 2023
- **Lien** : <https://appadvice.com/app/alerte-cata/1631973910>
- **Spécificité de l'outil** : Alerte Cata est une plateforme d'alerte et de prévention des risques pour renforcer la culture du risque. Elle vise une meilleure connaissance des aléas naturels et technologiques à travers de l'actualité, des documentaires et des archives vidéos. L'application présente également des conseils et des consignes pour connaître les bons gestes, en cas de crise.



Vigie Risques

→ **Risques couverts** : avalanche, cyclone, feu de forêt, inondation, mouvement de terrain, séisme, tsunami, éruption volcanique, vagues de chaleur et de froid.

→ **Zone de diffusion** : Toulon

→ **Format** : application mobile

→ **Source** : Toulon Provence Méditerranée

→ **Contact** : contact@metropoletpm.fr

→ **Date de publication** : 2022

→ **Lien** : <https://play.google.com/store/apps/details?id=com.tpm.vigie.risques>

→ **Spécificité de l'outil** : cette application permet d'identifier les risques majeurs auxquels est exposé le territoire de la métropole de Toulon. La géolocalisation permet aux utilisateurs d'être informés des événements météorologiques ou technologiques qui se produisent ainsi que de participer activement à la gestion de crise en signalant les événements dont ils sont témoins.



FR-Alert

→ **Risques couverts** : avalanche, cyclone, feu de forêt, inondation, séisme, tsunami, éruption volcanique, vagues de chaleur et de froid.

→ **Zone de diffusion** : France

→ **Format** : notification

→ **Source** : Gouvernement

→ **Date de publication** : 2022

→ **Lien** : <https://fr-alert.gouv.fr/propos>

→ **Spécificité de l'outil** : FR-Alert permet de prévenir en temps réel toute personne détentrice d'un téléphone portable de sa présence dans une zone de danger afin de l'informer des comportements à adopter pour se protéger.



Borne numérique tactile innovante



→ **Risques couverts** : avalanche, cyclone, feu de forêt, inondation, mouvement de terrain, séisme, tsunami, éruption volcanique, vagues de chaleur et de froid.

→ **Zone de diffusion** : Cannes

→ **Format** : borne numérique

→ **Source** : Mission Interrégionale Inondation Arc Méditerranéen (MIIAM), Ville de Cannes et Seanaps Advanced

→ **Contact** : <https://www.cannes.com/fr/index/contact.html>

→ **Date de publication** : 2022

→ **Lien** : <https://url-r.fr/bdQHP>

→ **Spécificité de l'outil** : la municipalité cannoise a installé, sur la voie publique, en centre-ville, une borne numérique destinée à informer le public sur les catastrophes naturelles, technologiques, sanitaires ou d'origine terroriste. Installée dans une zone fréquentée de la ville cette borne permet de sensibiliser habitants et touristes. Lorsque l'on appuie sur les risques, une page d'information s'ouvre avec l'explication des phénomènes, leur impact possible sur Cannes, et la marche à suivre en cas de catastrophe.

→ Informer pour mieux protéger

L'article L125-2 du Code de l'environnement dispose que : « toute personne a un droit à l'information sur les risques majeurs naturels et technologiques auxquels elle est soumise dans certaines zones du territoire et sur les mesures de sauvegarde qui la concernent. »



Inondation

Les inondations représentent le premier risque naturel en France par l'importance des dommages qu'elles provoquent et le nombre de personnes vivant dans les zones concernées.

On parle d'inondation lorsque l'eau envahit une zone habituellement au sec. Il y a un risque lorsqu'il s'agit d'une zone occupée : habitations, entreprises, réseaux de transports, de communication ou d'énergie. Une inondation peut survenir par débordement de cours d'eau, submersion marine ou ruissellement (en cas d'accumulation d'eau sur des sols déjà saturés ou imperméabilisés).

CHIFFRES CLÉS



18 millions

d'habitants sont exposés au débordement de cours d'eau.*



2 560 communes

exposées à un risque inondation.**



+ de 9 millions d'emplois exposés aux débordements de cours d'eau.*



64%

des Français de métropole résidant dans des communes exposées aux risques d'inondation n'ont pas conscience d'être exposés à un risque.**



18,3 millions

de Français résident dans des zones susceptibles d'être inondées par un débordement de cours d'eau.**

→ Sources

l'ecologie.gouv.fr *

l'georisques.gouv.fr **

l'IMTECT, Gaspar, 2023 - traitement SDES 2023 ***

→ Liens utiles

l'Ministère de la Transition écologique, de l'Énergie, du Climat et de la Prévention des risques – Généralité sur le risque inondation en France

l'Ministère de la Transition écologique, de l'Énergie, du Climat et de la Prévention des risques – Prévention des inondations

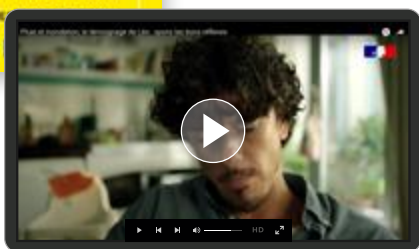
l'Ministère de la Transition écologique, de l'Énergie, du Climat et de la Prévention des risques – plaquette – Prévention des inondations

l'Ministère de la Transition écologique, de l'Énergie, du Climat et de la Prévention des risques – Pluie et inondation, ayons les bons réflexes

l'Géorisques – Les risques naturels sur le territoire français : chiffres clés

l'Géorisques – Inondation le premier risque naturel en France

 SITES WEB		P. 37-38
Kit de communication « Pluie-inondation »	France	Ministère de la Transition écologique, de l'Énergie, du Climat et de la Prévention des risques
Dispositif Episeine	Bassin versant de la Seine	EPTB Seine Grands Lacs
Conseils en cas d'inondation	La Réunion	AGORAH agence d'urbanisme à La Réunion
 DOCUMENTS PAPIER (AFFICHES, LIVRETS, INFOGRAPHIES)		P. 38-43
La bouée magnet EPISEINE	Bassin versant de la Seine	EPTB Seine Grands Lacs
Le kit pédagogique des balades urbaines	Bassin versant de la Seine	EPTB Seine Grands Lacs
Plan Familial de mise en sûreté Se protéger face au risque inondation	Val de Loire dans la Nièvre, le Cher et le Giennois	EPTB Loire
Une goutte de trop sur le bassin méditerranéen	Arc méditerranéen	MIIAM
Sur les traces de Manman Dlo	Guadeloupe	PAPI des Grands-Fonds
Les bons réflexes en cas d'inondation !	Val de Loire dans la Nièvre, le Cher et le Giennois	EPTB Loire
Contes d'eaux vives	Arc méditerranéen	MIIAM
Pensées picturales face aux risques d'inondation	Arc méditerranéen	MIIAM
Les gestes qui sauvent Que faire en cas d'inondation ?	France	Assurance Prévention et la Mission Risques Naturels
Les gestes qui sauvent Que faire en cas de mouvement d'inondation lente ?	France	Assurance Prévention et la Mission Risques Naturels
 VIDÉOS		P.43-47
Inondations : connaître les risques	Ville de Nîmes	Ville de Nîmes
Bain de pieds	Bassin versant du Rhône et de la Saône	Association la Turbine
Inondations : quels sont les bons réflexes au volant ?	France	Le monde de Jamy
Se préparer face à une inondation Catastrophes Majeures	Internationale	SIKANA
Adoptez les bons comportements en cas d'inondations	France	Sécurité civile et gestion des crises
Les inondations au pied des Cévennes, quand l'eau envahit les terres	Bassin versant du Lez	EPTB Lez
Acteur de ma sécurité en zone inondable	Arc méditerranéen	MIIAM
En cas d'inondation : je sais réagir !	île de Noirmoutier	Communauté de Communes de l'île de Noirmoutier
 EXPOSITIONS		P.47
Inond'expo	Arc méditerranéen	MIIAM
 ANIMATIONS		P. 48-49
Formation - EPISEINE se jette à l'eau !	Bassin de la Seine	EPTB Seine Grands Lacs
Prévention des inondations - soyez acteurs de vos territoires	Bassin Versant de l'Armançon	Syndicat Mixte du Bassin Versant de l'Armançon
Le risque expliqué aux enfants	Amiens	Syndicat Mixte Baie de Somme
 JEUX		P.49-55
Atelier « à votre sac, prêt? partez! »	Bassin versant de la Seine	EPTB Seine Grands Lacs
Jeu en ligne - « à votre sac, prêt? partez! »	Bassin versant de la Seine	EPTB Seine Grands Lacs
L'escape game Episeine - Mission 2072!	Bassin versant de la Seine	EPTB Seine Grands Lacs
Quiz « risque inondation » sur le bassin versant de la Têt	Bassin versant de la Têt	SMTBV
Crue et d'eau - Jette toi à l'eau et réponds aux questions!	Bassin versant de la Seine	Entente Oise-Aisne
Crue et d'eau version numérique	Bassin versant de la Seine	EPTB Seine Grands Lacs
Mission inondation	Basses Vallées Angevines et de la Romme	SMBVAR
Quiz inondation Arcmed	Arc méditerranéen	MIIAM
De retour à l'anormal	Bassin parisien	Secrétariat Général de la Zone de Défense et de Sécurité de Paris
Une nuit	France	La folie Kilomètre
Jeu de l'oie Ajaccio	Ajaccio	Ajaccio
Jeu d'énigmes « Les inondations? Même pas peur! »	Pyrénées	C-Prim
Quiz pour sensibiliser les populations	Bassin versant de la Seine	EPTB Seine Grands Lacs
 EXERCICES DE SIMULATION		P.56
Démonstrateurs en situation d'inondation « Portière de voiture et porte piétonne de garage »	Arc méditerranéen	SCHAPI et Ministère de la Transition écologique, de l'Énergie, du Climat et de la Prévention des risques



Kit de communication «Pluie-inondation»



- **Zone de diffusion** : France
- **Format** : affiche, vidéo, documents de presse, etc.
- **Source** : Ministère de la Transition écologique, de l'Énergie, du Climat et de la Prévention des risques
- **Date de publication** : 2022
- **Lien** : <https://www.ecologie.gouv.fr/pluie-et-inondation>
- **Spécificité de l'outil** : trois kits de communication sont disponibles : France hexagonale, Antilles, La Réunion et Guyane. Ils se composent d'affiches, d'outils pour la presse, les réseaux sociaux et pour les entreprises.



Dispositif Episeine



- **Zone de diffusion** : bassin versant de la Seine
- **Format** : page web
- **Source** : Établissement Public Territorial de Bassin (EPTB) Seine Grands Lacs
- **Contact** : <https://episeine.fr/contact>
- **Date de publication** : 2016
- **Lien** : <https://episeine.fr/ressource/outil-le-kit-de-communication-de-crise>
- **Spécificité de l'outil** : kit de communication à diffuser en temps de crue composé d'affiches, de vidéos, de visuels pour les réseaux sociaux, d'éléments de langage, etc.



Conseils en cas d'inondation




- **Zone de diffusion** : La Réunion
- **Format** : page web
- **Source** : AGORAH agence d'urbanisme à La Réunion
- **Contact** : <https://www.agorah.com/index.php/contact/>
- **Lien** : <http://www.risquesnaturels.re/conseils/conseil-inondation/>
- **Spécificité de l'outil** : page web recensant les consignes de sécurité face au risque inondation. Consignes pour avant, pendant et après l'inondation



La bouée magnet EPISEINE



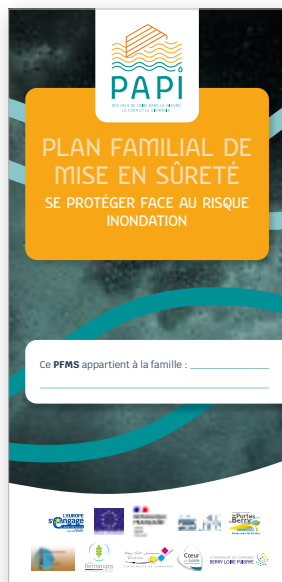
- **Zone de diffusion** : bassin versant de la Seine
- **Format** : magnet
- **Source** : Établissement Public Territorial de Bassin (EPTB) Seine Grands Lacs
- **Contact** : <https://episeine.fr/contact>
- **Date de publication** : 2016
- **Lien** : <https://episeine.fr/ressource/la-bouee-magnet-episeine-est-enfin-disponible>
- **Spécificité de l'outil** : la bouée magnet est un objet ludique qui renferme une fiche d'information sur les bons comportements à suivre en cas d'inondation. Aimantée, elle peut être disposée au cœur du foyer sur le réfrigérateur.



Le kit pédagogique des balades urbaines



- **Zone de diffusion** : bassin versant de la Seine
- **Format** : kit pédagogique
- **Source** : Établissement Public Territorial de Bassin (EPTB) Seine Grands Lacs
- **Contact** : <https://episeine.fr/contact>
- **Date de publication** : 2016
- **Lien** : <https://episeine.fr/ressource/organisez-une-balade-avec-le-kit-episeine>
- **Spécificité de l'outil** : kit pédagogique permettant d'organiser une balade urbaine pédagogique sur la thématique du risque inondation. Les thématiques abordées sont les causes, les caractéristiques, les conséquences des inondations ainsi que les comportements à adopter.



Plan Familial de Mise en Sûreté / Se protéger face au risque inondation



- **Zone de diffusion** : Val de Loire dans la Nièvre, le Cher et le Giennois
- **Format** : livret
- **Source** : Établissement Public Territorial de Bassin (EPTB) Loire
- **Contact** : direction@eptb-loire.fr
- **Date de publication** : 2022
- **Lien** : <https://bibliocom.eptb-loire.fr/wp-content/uploads/flyer-loire-vf-web-pagepage.pdf>
- **Spécificité de l'outil** : ce document à destination des foyers situés en zone inondable informe sur les bons comportements à adopter avant pendant et après une inondation.





Une goutte de trop sur le bassin méditerranéen



- **Zone de diffusion** : arc méditerranéen
- **Format** : livret pédagogique
- **Source** : Mission Interrégionale Inondation Arc Méditerranéen (MIIAM)
- **Date de publication** : 2019
- **Lien** : https://www.paca.developpement-durable.gouv.fr/IMG/pdf/arcmed_livretpeda_vf-web.pdf
- **Spécificité de l'outil** : kit pédagogique à destination des enseignants, portant sur les risques d'inondation en zone méditerranéenne. Grâce aux nombreuses activités proposées, il permet aux enseignants de sensibiliser les élèves de cycle 3 (CM1 – CM2 – 6^e).

Il contient :

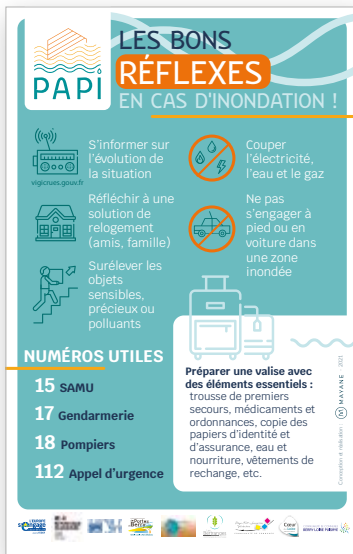
- un livret ludo-éducatif illustré reprenant l'ensemble des notions clés nécessaires à l'amélioration des connaissances sur le territoire, le risque inondation et les moyens de s'en protéger ;
- un manuel pour les enseignants accompagnant les professeurs dans la compréhension de la thématique des inondations sur le territoire méditerranéen.



Sur les traces de Manman Dlo



- **Zone de diffusion** : Guadeloupe
- **Format** : documents papier, vidéo et sonore
- **Source** : Programme d'Actions de prévention des inondations (PAPI) des Grands-Fonds
- **Contact** : contact@papidesgrandsfonds.fr
- **Date de publication** : 2019
- **Lien** : <https://url-r.fr/kOVpd>
- **Spécificité de l'outil** : large campagne de communication portant sur les bons comportements à adopter en cas d'inondation : affiche, magnet, vidéo (diffusée sur le web et au cinéma).



Les bons réflexes en cas d'inondation !



- **Zone de diffusion** : val de Loire dans la Nièvre, le Cher et le Giennois
- **Format** : magnet
- **Source** : Établissement Public Territorial de Bassin (EPTB) Loire
- **Contact** : direction@eptb-loire.fr
- **Date de publication** : 2022
- **Lien** : <https://bibliocom.eptb-loire.fr/wp-content/uploads/loire-magnet-vf-web.pdf>
- **Spécificité de l'outil** : magnet reprenant les bons comportements à adopter en cas d'inondation.



Contes d'eaux vives



- **Zone de diffusion** : arc méditerranéen
- **Format** : conte
- **Source** : Mission Interrégionale Inondation Arc Méditerranéen (MIIAM)
- **Date de publication** : 2022
- **Lien** : <https://www.paca.developpement-durable.gouv.fr/contes-d-eaux-vives-a13957.html>
- **Spécificité de l'outil** : ce recueil de contes illustré vise à offrir aux jeunes enfants comme aux plus grands, une vision poétique de la sensibilisation au risque d'inondation et aux bons réflexes en cas d'événement.



Pensées picturales face aux risques d'inondation



- **Zone de diffusion** : arc méditerranéen
- **Format** : illustrations
- **Source** : Mission Interrégionale Inondation Arc Méditerranéen (MIIAM)
- **Date de publication** : 2021
- **Lien** : <https://www.paca.developpement-durable.gouv.fr/pensees-picturales-inondation-a13614.html>
- **Spécificité de l'outil** : ces illustrations présentent de manière artistique les bons comportements à adopter en cas d'inondation.



Les gestes qui sauvent | Que faire en cas d'inondation ?



- **Zone de diffusion** : France
- **Format** : infographie
- **Source** : Assurance Prévention et la Mission Risques Naturels
- **Contact** : <https://www.mrn.asso.fr/nous-contacter>
<https://www.assurance-prevention.fr/nous-contacter>
- **Date de publication** : 2022
- **Lien** : [assurance-prevention.fr/infographie-risques-gestes-qui-sauvent-inondation-prevenir-reagir](https://www.assurance-prevention.fr/infographie-risques-gestes-qui-sauvent-inondation-prevenir-reagir)
- **Spécificité de l'outil** : infographie présentant les gestes qui sauvent en cas d'inondation. Ce support a vocation à éveiller la conscience des assurés exposés à ce risque et à faire connaître les gestes qui sauvent afin de limiter et réduire leurs effets.



Les gestes qui sauvent | Que faire en cas d'inondation lente ?

→ **Zone de diffusion** : France

→ **Format** : infographie

→ **Source** : Assurance Prévention

et la Mission Risques Naturels

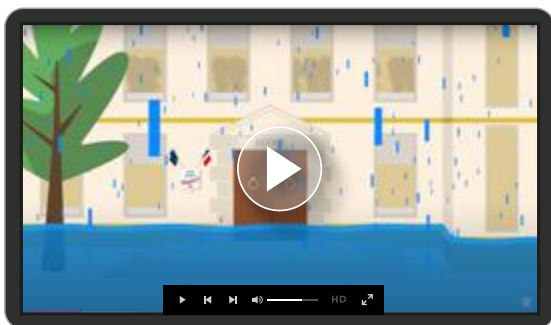
→ **Contact** : <https://www.mrn.asso.fr/nous-contacter>

<https://www.assurance-prevention.fr/nous-contacter>

→ **Date de publication** : 2022

→ **Lien** : <https://www.assurance-prevention.fr/infographie-informer-reagir-protéger-gestes-qui-sauvent-inondation-lente>

→ **Spécificité de l'outil** : infographie présentant les gestes qui sauvent en cas d'inondation lente (débordement des cours d'eau en plaine). Ce support a vocation à éveiller la conscience des assurés exposés aux risques naturels et à faire connaître les gestes qui sauvent afin de limiter et réduire leurs effets.



Inondations connaître les risques

→ **Zone de diffusion** : ville de Nîmes

→ **Format** : vidéo

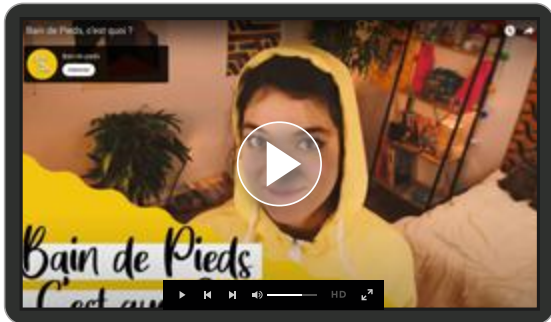
→ **Source** : ville de Nîmes

→ **Contact** : <https://mesdemarches.nimes.fr/Self-Service/RequestAnonymousIntro/C12C54F6-866A-E911-80F6-005056B561E9>

→ **Date de publication** : 2020

→ **Lien** : <https://www.youtube.com/watch?v=mVH9eeRZ4fs&list=PLxOXISSpNNMgy7p2Fo1nAmc3izgEvEX->

→ **Spécificité de l'outil** : 5 courtes vidéos abordant avec humour ce qu'il faut et ne faut pas faire en cas d'inondation.



Bain de pieds



- **Zone de diffusion** : bassin versant du Rhône et de la Saône
- **Format** : vidéo
- **Source** : Association la Turbine
- **Contact** : baindepieds1@gmail.com
- **Date de publication** : 2021/ 2022
- **Lien** : <https://www.youtube.com/@baindepieds529/featured>
- **Spécificité de l'outil** : Bain de pieds propose 11 épisodes sur le risque d'inondation du Rhône et de la Saône. Pour savoir comment prévenir leurs conséquences et y faire face. Les vidéos abordent des informations aussi bien géographiques, historiques qu'économiques sur les crues des cours d'eau et de leurs conséquences sur les riverains.



Inondations : quels sont les bons réflexes au volant ?



- **Zone de diffusion** : France
- **Format** : vidéo
- **Source** : Le Monde de Jamy
- **Date de publication** : 2021
- **Lien** : <https://www.youtube.com/watch?v=GuOiM-CwPSO4>
- **Spécificité de l'outil** : extrait issu de l'émission « Climat : la France sous les eaux ? » Mise en situation de ce qu'il faut faire si l'on se fait surprendre par une crue au volant de sa voiture.



Se préparer face à une inondation Catastrophes Majeures

- **Zone de diffusion** : internationale
- **Format** : vidéo
- **Source** : SIKANA
- **Contact** : <https://www.sikana.tv/fr/contact>
- **Date de publication** : 2016
- **Lien** : <https://www.youtube.com/watch?v=DPH-HhbtoyD0>
- **Spécificité de l'outil** : vidéo présentant les bons comportements à adopter en cas d'inondation.



Adoptez les bons comportements en cas d'inondations

- **Zone de diffusion** : France
- **Format** : vidéo
- **Source** : Sécurité civile et gestion des crises
- **Contact** :
- **Date de publication** : 2022
- **Lien** : <https://www.youtube.com/watch?v=1opvRZSPRXU>
- **Spécificité de l'outil** : vidéo dans laquelle des acteurs de la sécurité civile informent sur les bons réflexes à adopter en cas d'inondation.



Les inondations au pied des Cévennes, quand l'eau envahit les terres

- **Zone de diffusion** : bassin versant du Lez
- **Format** : vidéo 360
- **Source** : Établissement Public Territorial de Bassin (EPTB) Lez
- **Contact** : <http://www.syble.fr/contact/>
- **Date de publication** : 2021
- **Lien** : <https://www.youtube.com/watch?v=IBtv-Dap9jHI&t=180s>
- **Spécificité de l'outil** : vidéo en réalité virtuelle présentant les inondations sur le bassin versant du Lez (34). Cette vidéo immersive et pédagogique permet de se rendre compte des effets des pluies intenses sur le pourtour méditerranéen et donne des conseils afin d'éviter des situations dangereuses en périodes de fortes inondations.



Acteur de ma sécurité en zone inondable

- **Zone de diffusion** : arc méditerranéen
- **Format** : vidéo
- **Source** : Mission Interrégionale Inondation Arc Méditerranéen (MIIAM)
- **Date de publication** : 2022
- **Lien** : <https://www.paca.developpement-durable.gouv.fr/clip-acteur-de-sa-securite-en-zone-inondable-a14140.html>
- **Spécificité de l'outil** : clip de sensibilisation à destination des citoyens vivant en zone inondable afin que chacun soit acteur de sa sécurité.



En cas d'inondation : je sais réagir !

- **Zone de diffusion** : Île de Noirmoutier
- **Format** : vidéo
- **Source** : Communauté de Communes de l'île de Noirmoutier (CCI)
- **Contact** : contact@iledenoirmoutier.org
- **Date de publication** : 2022
- **Lien** : <https://www.youtube.com/watch?v=w-G1jV8hXWrg>
- **Spécificité de l'outil** : vidéo sur le risque de submersion marine sur l'île de Noirmoutier. Elle présente les bons comportements à adopter avant, pendant et après l'inondation.



Inond'expo

- **Zone de diffusion** : arc méditerranéen
- **Format** : exposition en ligne
- **Source** : Mission Interrégionale Inondation Arc Méditerranéen (MIIAM)
- **Date de publication** : 2022
- **Lien** : <https://www.artsteps.com/embed/61b0c3b-87f0956af4f3c706d/1280/720>
- **Spécificité de l'outil** : exposition numérique abondant *via* différents supports le risque inondation au sein de l'arc méditerranéen. Les bons comportements y sont abordés sous forme de petits quiz et d'illustrations à dérouler afin d'en avoir l'explication.



Formation - EPISEINE se jette à l'eau !

- **Zone de diffusion** : bassin versant de la Seine
- **Format** : formation
- **Source** : Établissement Public Territorial de Bassin (EPTB) Seine Grands Lacs
- **Contact** : <https://episeine.fr/contact>
- **Date de publication** : 2016
- **Lien** : <https://episeine.fr/agenda/2023/06/formation-episeine-se-jette-leau>
- **Spécificité de l'outil** : formation à la conduite à tenir en milieu inondé ou en cas de chute dans l'eau.



Prévention des inondations - Soyez acteurs de vos territoires

- **Zone de diffusion** : bassin Versant de l'Armançon
- **Format** : séminaire
- **Source** : Syndicat Mixte du Bassin Versant de l'Armançon (SMBVA)
- **Contact** : contact@c-prim.org
- **Date de publication** : 2023
- **Lien** : <https://orisk-bfc.fr/seminaire-25avril2023>
- **Spécificité de l'outil** : journée dédiée à la prévention du risque inondation lors de laquelle plusieurs activités ont été prévues.



Le risque expliqué aux enfants



- **Zone de diffusion** : Amiens
- **Format** : maquette en LEGO®
- **Source** : Syndicat Mixte Baie de Somme
- **Contact** : <https://www.baiedesomme.org/contact/>
- **Lien** : <https://www.baiedesomme.org/actu/6293-le-risque-explique-aux-enfants#nogo>
- **Spécificité de l'outil** : cette maquette en LEGO® reconstitue un village de bord de mer et permet de simuler la submersion marine à la fois par débordement et par rupture de digue. L'animation menée autour de la maquette permet d'aborder le vocabulaire, les bons gestes, les enjeux et le risque sans être trop anxiogène.



Atelier « À votre sac, prêt ? partez ! »



- **Zone de diffusion** : bassin versant de la Seine
- **Format** : jeu
- **Source** : Établissement Public Territorial de Bassin (EPTB) Seine Grands Lacs
- **Contact** : <https://episeine.fr/contact>
- **Date de publication** : 2016
- **Lien** : episeine.fr/ressource/avec-latelier-votre-sac-pret-partez-faites-decouvrir-ce-qui-faut-emporter-en-cas
- **Spécificité de l'outil** : ce jeu initialement créé pour les animations est composé d'une quarantaine d'objets disposés sur une table. Les participants ont quelques minutes pour sélectionner les objets indispensables à mettre dans la valise qu'ils emporteront avec eux lors de l'évacuation. Facilement déclinable, cet atelier, d'une durée d'environ 30 minutes, permet de montrer aux populations que l'évacuation d'un logement se prépare matériellement et surtout psychologiquement.



Jeu en ligne « À votre sac, prêt ? partez ! »



- **Zone de diffusion** : bassin versant de la Seine
- **Format** : jeu en ligne
- **Source** : Établissement Public Territorial de Bassin (EPTB) Seine Grands Lacs
- **Contact** : <https://episeine.fr/contact>
- **Date de publication** : 2016
- **Lien** : episeine.fr/sites/all/modules/custom/episeine/episeine_games/src/papi_jeu_ie/index.html
- **Spécificité de l'outil** : déclinaison numérique du jeu « à votre sac, prêt ? partez ! ». Les joueurs doivent sélectionner parmi de nombreux objets ceux utiles pour confectionner leur kit de survie.



L'escape game Episeine - Mission 2072 !



- **Zone de diffusion** : bassin versant de la Seine
- **Format** : jeu en ligne
- **Source** : Établissement Public Territorial de Bassin (EPTB) Seine Grands Lacs
- **Contact** : <https://episeine.fr/contact>
- **Date de publication** : 2016
- **Lien** : <https://episeine.fr/agenda/2023/10/formation-apprendre-animer-lescape-game-mission-2072-0>
- **Spécificité de l'outil** : escape game créé sur mesure pour sensibiliser aux crues de la Seine et de la Marne en Île-de-France. Destiné au grand public, aux entreprises, comme aux collectivités, cet escape game permet de découvrir les thématiques suivantes :
 - la culture générale sur les crues de la Seine et de la Marne, leurs causes et leurs effets sur le quotidien des populations ;
 - les sources d'information, la solidarité et l'entraide ;
 - le rôle de chaque acteur (les bons comportements pour les habitants et les entreprises, ce que font l'État, les collectivités ou encore les associations pour prévenir ce risque...).



Quiz « risque inondation » sur le bassin versant de la Têt



- **Zone de diffusion** : bassin versant de la Têt
- **Format** : quiz en ligne
- **Source** : Syndicat Mixte de la Têt Bassin Versant (SMTBV) - MAYANE
- **Contact** : <https://www.bassintet.fr/nous-contacter>
- **Date de publication** : 2023
- **Lien** : <https://www.bassintet.fr/quiz/>
- **Spécificité de l'outil** : quiz en ligne comportant 30 questions données de manière aléatoire par 10 lors de chacune des parties. Il aborde le fonctionnement des cours d'eau sur le territoire, le risque inondation et les bons comportements à adopter pour s'en protéger.



Crue et d'eau - Jette toi à l'eau et réponds aux questions !



- **Zone de diffusion** : bassin versant de la Seine
- **Format** : jeu de plateau
- **Source** : Entente Oise-Aisne
- **Contact** : <https://episeine.fr/contact>
- **Date de publication** : 2017
- **Lien** : oise-aisne.net/2018/01/11/crue-et-d-eau-le-jeu-cr%C3%A9-par-l-entente-%C3%A0-destination-des-scolaires/
- **Spécificité de l'outil** : le jeu de l'oie Crue et d'eau est à destination des enfants de 7 à 12 ans. Les participants doivent au cours du jeu, répondre à des questions portant sur différentes thématiques : connaissance des inondations, alerte et gestion de crise, actions sur la rivière, protection de la maison.



Crue et d'eau version numérique

- **Zone de diffusion** : bassin versant de la Seine
- **Format** : jeu en ligne
- **Source** : Établissement public territorial de bassin (EPTB) Seine Grands Lacs
- **Contact** : <https://episeine.fr/contact>
- **Date de publication** : 2019
- **Lien** : <https://episeine.fr/ressource/le-jeu-numerique-cruedeau-pour-sensibiliser-les-enfants>
- **Spécificité de l'outil** : adaptation du jeu de plateau Crue et d'eau. En répondant à 12 questions, les participants apprennent de manière autonome l'essentiel sur les crues franciliennes : de quoi s'agit-il ? Quelles sont les conséquences pour soi et sa famille ? Que faire si cela arrive ?



Mission inondation

- **Zone de diffusion** : basses Vallées Angevines et de la Romme
- **Format** : jeu vidéo
- **Source** : Syndicat Mixte des Basses Vallées Angevines et de la Romme (SMBVAR)
- **Contact** : <https://episeine.fr/contact>
- **Date de publication** : 2022
- **Lien** : <https://episeine.fr/fiches-actions/jeu-video-mission-inondation>
- **Spécificité de l'outil** : ce jeu vidéo sensibilise les jeunes de plus de 10 ans aux comportements à avoir en temps d'inondation. Le jeu comprend 3 séquences (avant, pendant, après). Chaque séquence est composée de plusieurs niveaux regroupés en 5 groupes (installation, anticipation et protection, évacuation, mise à l'abri et retour chez soi).



Quiz inondation Arcmed



→ **Zone de diffusion** : arc méditerranéen

→ **Format** : quiz en ligne

→ **Source** : Mission Interrégionale Inondation Arc Méditerranéen (MIIAM) et Cyprès

→ **Lien** : <https://www.cypres.org/Default/quizarcmed.aspx>

→ **Spécificité de l'outil** : accessible à tous sur internet, ce quiz vise à tester et approfondir les connaissances des utilisateurs sur les problématiques d'inondation.

Ce quiz comprend 22 questions, réparties autour de deux thématiques :

- les connaissances générales sur les risques d'inondation.
- les bons comportements à adopter.

Il permet de :

- contribuer à développer une culture du risque d'inondation en s'amusant.
- sensibiliser les plus jeunes mais aussi les adultes au risque d'inondation.
- apprendre, de manière ludique, les bons comportements face aux inondations.



Atelier « De retour à l'anormal »



→ **Zone de diffusion** : bassin parisien

→ **Format** : panneau avec des magnets

→ **Source** : Secrétariat Général de la Zone de Défense et de Sécurité de Paris

→ **Contact** : <https://www.iffu-rme.fr/nous-contacter>

→ **Lien** : <https://www.iffu-rme.fr/maquette-retour/>

→ **Spécificité de l'outil** : l'atelier « De retour à l'anormal » informe petits et grands sur le risque inondation et permet de s'interroger sur les comportements à adopter lorsque l'on rentre à domicile après une crue d'ampleur. Cet atelier a été conçu dans le cadre de l'événement PLOUF 75, action de sensibilisation au risque de crue de la Seine à Paris. Cet atelier prend la forme d'un panneau de 165 cm x 105 cm avec des magnets représentant les bons comportements que le public est invité à positionner.



Une nuit

- **Zone de diffusion** : France
- **Format** : spectacle
- **Source** : La folie Kilomètre
- **Contact** : collectif@lafoliekilometre.org
- **Date de publication** : 2020
- **Lien** : https://www.irma-grenoble.com/01actualite/01articles_afficher.php?id_actualite=715
- **Spécificité de l'outil** : spectacle immersif autour du risque inondation qui s'est déroulé sur quatre territoires entre Saône et Rhône, invitant le public à questionner sa propre perception du fleuve et du risque.



Jeu de l'oie Ajaccio

- **Zone de diffusion** : Ajaccio
- **Format** : jeu de l'oie
- **Source** : Ajaccio
- **Contact** : m.auneau@ville-ajaccio.fr
urbanisme@ville-ajaccio.fr
- **Date de publication** : 2023
- **Lien** : <https://url-r.fr/NkTpi>
- **Spécificité de l'outil** : jeu de l'oie dont l'objectif est de sensibiliser les joueurs aux dangers que représentent les inondations, d'appréhender les causes et les conséquences de ces phénomènes et de s'y préparer. Réalisé sous forme de jeu de plateau il a aussi été décliné à « taille humaine » peint dans les cours de certaines écoles de la ville d'Ajaccio.



Jeu d'énigmes « Les inondations ? Même pas peur ! »

→ **Zone de diffusion** : Pyrénées

→ **Format** : jeu d'énigmes

→ **Source** : Centre Pyrénéen des Risques Majeurs (C-PRIM)

→ **Contact** : contact@c-prim.org

→ **Lien** : c-prim.org/documentation/outils-et-projets-p%C3%A9dagogiques/

→ **Spécificité de l'outil** : ce jeu permet de transmettre les bons comportements à avoir en cas d'inondation mais aussi de faire comprendre la gestion des risques à l'école au travers du PPMS (Plan particulier de mise en sûreté) et son application.



Quiz «Tout ce qu'il faut savoir en cas d'inondation» pour sensibiliser les populations

→ **Zone de diffusion** : bassin versant de la Seine

→ **Format** : quiz

→ **Source** : Établissement Public Territorial de Bassin (EPTB) Seine Grands Lacs

→ **Contact** : <https://episeine.fr/contact>

→ **Date de publication** : 2016

→ **Lien** : <https://episeine.fr/ressource/un-quiz-pour-sensibiliser-les-populations>

→ **Spécificité de l'outil** : le quiz comprend 22 questions réparties en 3 catégories distinctes :

- culture générale sur le bassin versant de la Seine ;
- la vulnérabilité du territoire francilien aux inondations ;
- face à la crue : prévention et préparation à toutes les échelles.

Le quiz est disponible au format PowerPoint pour une utilisation en salle.



Démonstrateurs en situation d'inondation - Portière de voiture et porte piétonne de garage



→ **Zone de diffusion** : arc méditerranéen

→ **Format** : exercice de simulation

→ **Source** : Service central d'hydrométéorologie et d'appui à la prévision des inondations (SCHAPI) de la Direction Générale de la Prévention des Risques au ministère de la Transition écologique et de la Cohésion des territoires

→ **Contact** : joel.hoffman@developpement-durable.gouv.fr

→ **Date de publication** : 2017

→ **Lien** : youtube.com/watch?v=Pfmwvr6j6tY

→ **Spécificité de l'outil** : démonstrateur permettant de simuler la pression de l'eau sur une porte de voiture ou de garage. Ces outils sont présentés au sein d'une vidéo montrant des images d'archives de voitures prises au piège par les inondations et présentant les bons comportements pour éviter ces situations. Les démonstrateurs sont disponibles sur demande auprès du SCHAPI.



→ Informer pour mieux protéger

L'article L125-2 du Code de l'environnement dispose que : « toute personne a un droit à l'information sur les risques majeurs naturels et technologiques auxquels elle est soumise dans certaines zones du territoire et sur les mesures de sauvegarde qui la concernent. »





Submersion marine

Une submersion marine est une inondation rapide et temporaire (de quelques heures à quelques jours) de la zone côtière par la mer. Elle peut être provoquée par les grandes marées, les tempêtes ou la forte houle.

Le réchauffement climatique (fonte des glaces et augmentation de la température de l'eau) va provoquer une élévation du niveau des mers et donc une augmentation de l'exposition à ce risque.

CHIFFRES CLÉS



1,5 million d'habitants
exposés au risque de
submersion marine.*



+ de 850 000 emplois
exposés aux submersions marines.*

20%

des habitations exposées
aux submersions marines
sont de plain-pied.*

→ Sources

lecologie.gouv.fr*

→ Liens utiles

| [Ministère de la Transition écologique, de l'Énergie, du Climat et de la Prévention des risques – Généralité sur le risque inondation en France](#)

| [Ministère de la Transition écologique, de l'Énergie, du Climat et de la Prévention des risques – La prévention des risques littoraux et des tsunamis en France](#)

| [Ministère de la Transition écologique, de l'Énergie, du Climat et de la Prévention des risques – M'informer sur les inondations](#)

ZONE DE DIFFUSION

SOURCE



DOCUMENTS PAPIER (AFFICHES, LIVRETS, INFOGRAPHIES)

P.61

Les gestes qui sauvent | Que faire en cas de submersion marine ?

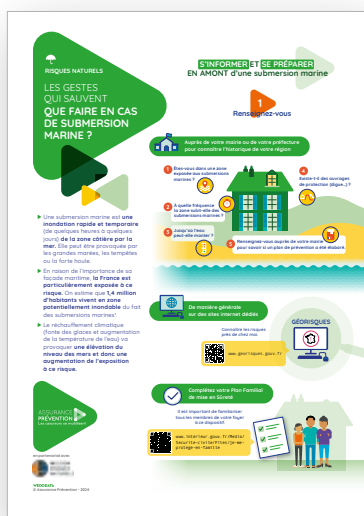
France

Assurance Prévention et la
Mission Risques Naturels

Vigilance vagues-submersion

France

Ministère de la Transition
écologique et de la cohésion des
territoires



Les gestes qui sauvent | Que faire en cas de submersion marine



- **Zone de diffusion** : France
- **Format** : infographie
- **Source** : Assurance Prévention et la Mission Risques Naturels
- **Contact** : <https://www.assurance-prevention.fr/nous-contacter>
<https://www.mrn.asso.fr/nous-contacter/>
- **Date de publication** : 2024
- **Lien** : <https://www.assurance-prevention.fr/content/infographie-les-gestes-qui-sauvent-que-faire-en-cas-de-submersion-marine>
- **Spécificité de l'outil** : l'infographie explique comment s'informer et se préparer en amont d'une submersion marine. Elle indique comment réagir lorsque le risque survient, comment en limiter ses conséquences et les gestes qui sauvent.



Vigilance vagues-submersion



- **Zone de diffusion** : France
- **Format** : affiche
- **Source** : Ministère de la Transition écologique, de l'Énergie, du Climat et de la Prévention des risques
- **Date de publication** : 2018
- **Lien** : <https://url-r.fr/qtIrm>
- **Spécificité de l'outil** : affiche présentant les bons comportements à adopter en cas de vigilance vagues-submersion.

→ Informer pour mieux protéger

L'article L125-2 du Code de l'environnement dispose que : « toute personne a un droit à l'information sur les risques majeurs naturels et technologiques auxquels elle est soumise dans certaines zones du territoire et sur les mesures de sauvegarde qui la concernent. »



Ruissellement / coulée de boue

L'**inondation par ruissellement** se produit lorsque les eaux de pluie ne peuvent pas ou plus s'infiltrer dans le sol. Ce phénomène a, en général pour origine une pluie de très forte intensité ou un cumul important de pluies sur plusieurs jours. Les causes de la non-infiltration de l'eau peuvent être la saturation du sol en eau ou son imperméabilité.

Coulée de boue

Lors de leur ruissellement, les eaux peuvent lessiver les sols entraînant de ce fait avec elles des sédiments. Les coulées de boue désignent un écoulement fortement chargé en sédiments issus de l'érosion des sols.

Ruissellement urbain

En zone urbaine, la bétonisation des sols les rend imperméables à l'eau. Lors d'épisodes orageux intenses, l'eau ne pouvant pas s'infiltrer dans le sol ruisselle. On parle alors de « ruissellement urbain ».

CHIFFRES CLÉS



13,3 millions d'habitants
sont exposés dont 5,4 de manière directe.*



Tout le territoire français
est exposé à ce risque.**

→ Sources

| Ministère de la Transition écologique, de l'Énergie, du Climat et de la Prévention des risques*

| georisques.gouv.fr**

→ Liens utiles

| [Géorisques – M'informer sur les inondations](#)

| [CEPRI – Les inondations par ruissellement suivez le guide !](#)

ZONE DE DIFFUSION

SOURCE



DOCUMENTS PAPIER (AFFICHES, LIVRETS, INFOGRAPHIES)

P.65

Alerte coulées de boue

Oreye

Commune d'Oreye



Alerte coulées de boue



→ **Zone de diffusion** : commune d'Oreye

→ **Format** : livret

→ **Source** : Commune d'Oreye, Belgique

→ **Lien** : <https://www.oreye.be/ma-commune/services-communaux/environnement/brochures/brochure-coulees-de-boue-final.pdf>

→ **Spécificité de l'outil** : livret à destination des habitants de la commune d'Oreye. Elle informe les habitants sur les risques d'inondation et de coulée de boue auxquels la commune est exposée ainsi que sur les bons comportements à adopter afin de s'en protéger.



→ Informer pour mieux protéger

L'article L125-2 du Code de l'environnement dispose que : « toute personne a un droit à l'information sur les risques majeurs naturels et technologiques auxquels elle est soumise dans certaines zones du territoire et sur les mesures de sauvegarde qui la concernent. »



Orage / foudre

Un orage est un phénomène atmosphérique caractérisé par des éclairs et des coups de tonnerre. Il est lié à la présence d'un énorme nuage que l'on nomme «cumulonimbus». Les orages sont localisés et souvent accompagnés d'un ensemble de phénomènes violents et soudains pouvant être dangereux : fortes rafales de vent, pluies intenses, grêle, foudre, tornade ou trombe marine (tornade en mer).

CHIFFRES CLÉS

Sur le territoire français on compte en moyenne chaque année :



Plusieurs
dizaines de morts.*



Environ
20 000 animaux
foudroyés dont
10 000 vaches.*



Environ **20 000 sinistres**
dus à la foudre dont **15 000**
incendies et une centaine de
maisons détruites.*



Des milliers de compteurs
électriques détruits.*



Des centaines de millions
d'euros de dommages
chaque année.*

→ Source

I Référentiels de résilience du Bâti aux aléas naturels de la MRN*

→ Liens utiles

I Ministère de l'Intérieur et des Outre-mer – Se protéger en cas d'orage

SITES WEB P.68-69		
Prévention des risques liés à l'orage et à la foudre	France	Sapeurs-Pompiers de France
Se protéger en cas d'orage	France	Ministère de l'Intérieur et des Outre-mer
Principes des recommandations	France	Association Protection Foudre
DOCUMENTS PAPIER (AFFICHES, LIVRETS, INFOGRAPHIES) P.70		
Se protéger de la foudre Mode d'emploi	Suisse	Electrosuisse
VIDÉOS P.70-71		
La foudre blesse et tue ! Soyez prudents !	Canada	Environnement et Changement climatique Canada
Apprendre à se protéger en cas d'orage Randonnée	Internationale	SIKANA
Les précautions à prendre en cas d'orage	France	France bleu



Prévention des risques liés à l'orage et la foudre



→ **Zone de diffusion** : France

→ **Format** : page web

→ **Source** : Sapeurs-Pompiers de France

→ **Contact** : <https://www.pompiers.fr/formulaire-de-contact-0>

→ **Lien** : <https://www.pompiers.fr/grand-public/prevention-des-risques/prevention-des-risques-lies-lorage-et-la-foudre>

→ **Spécificité de l'outil** : page web du site des sapeurs-pompiers de France détaillant les bons comportements à adopter en cas d'orage et de foudre.



Se protéger en cas d'orage



- **Zone de diffusion** : France
- **Format** : page web
- **Source** : ministère de l'Intérieur et des Outre-mer
- **Lien** : <https://url-r.fr/rDJxm>
- **Spécificité de l'outil** : page web du site du ministère de l'Intérieur et des Outre-mer détaillant les bons comportements à adopter pour se protéger en cas d'orage.



Principes des recommandations



- **Zone de diffusion** : France
- **Format** : page web
- **Source** : Association Protection Foudre
- **Contact** : apfoudre@apfoudre.fr
- **Lien** : <https://www.apfoudre.fr/?q=20-recommandations-en-cas-orage>
- **Spécificité de l'outil** : page web du site de l'association Protection Foudre détaillant de manière illustrée les bons comportements à adopter pour se protéger de la foudre.



Se protéger de la foudre Mode d'emploi



- **Zone de diffusion** : Suisse
- **Format** : livret
- **Source** : Electrosuisse
- **Contact** : info@electrosuisse.ch
- **Lien** : https://www.electrosuisse.ch/wp-content/uploads/2019/07/Electrosuisse_Proteger_de_la_foudre_brochure.pdf
- **Spécificité de l'outil** : livret informant sur les risques liés à la foudre ainsi que sur les bons comportements à adopter afin de s'en protéger.



La foudre blesse et tue ! Soyez prudents !



- **Zone de diffusion** : Canada
- **Format** : vidéo
- **Source** : Environnement et Changement climatique Canada
- **Date de publication** : 2019
- **Lien** : <https://www.youtube.com/watch?v=TJ-GA-CTn9Gw>
- **Spécificité de l'outil** : courte vidéo présentant quelques bons comportements à adopter lorsque le tonnerre gronde afin d'éviter d'être foudroyé.



Apprendre à se protéger en cas d'orage | Randonnée

- **Zone de diffusion** : internationale
- **Format** : vidéo
- **Source** : SIKANA
- **Contact** : <https://www.sikana.tv/fr/contact>
- **Date de publication** : 2016
- **Lien** : <https://www.youtube.com/watch?v=R-L0weXhr-GI>
- **Spécificité de l'outil** : vidéo présentant les bons comportements à adopter en cas d'orage.



Les précautions à prendre en cas d'orage

- **Zone de diffusion** : France
- **Format** : vidéo
- **Source** : France bleu
- **Contact** : <https://www.francebleu.fr/les-coordonnees-de-france-bleu>
- **Date de publication** : 2019
- **Lien** : <https://www.youtube.com/watch?v=e-sEAQuj472g>
- **Spécificité de l'outil** : vidéo présentant les bons comportements à adopter en cas d'orage.

→ Informer pour mieux protéger

L'article L125-2 du Code de l'environnement dispose que : « toute personne a un droit à l'information sur les risques majeurs naturels et technologiques auxquels elle est soumise dans certaines zones du territoire et sur les mesures de sauvegarde qui la concernent. »





Vent fort et tempête

La totalité du territoire français est soumise au risque de tempête. Les tempêtes engendrent des vents pouvant dépasser 200 km/h en rafales, auxquels peuvent s'ajouter des pluies importantes, des marées de tempête et une forte houle. De fortes rafales de vent peuvent représenter un risque notamment lié au déracinement d'arbres, à la chute de pylônes électriques, à l'arrachement de toitures ou encore à l'envol d'objets ou d'infrastructures légères.

En France métropolitaine, les tempêtes hivernales touchent particulièrement l'ouest du pays (Bretagne, Basse-Normandie et Aquitaine). Sur le littoral, une tempête combinée à de fortes marées peut conduire à des inondations par la mer (submersions marines).

Dans les océans tropicaux, si une tempête se met à souffler au-dessus de 117 km/h, le phénomène devient un ouragan, un cyclone ou un typhon, selon la région dans laquelle il se forme. Les départements d'outre-mer, la Nouvelle-Calédonie et la Polynésie sont exposés à ces risques.

CHIFFRES CLÉS

49 Md€

d'indemnisations ont été versés par les assureurs suite à des dommages causés par des tempêtes, des épisodes de grêle ou de neige sur la période 1990-2022.*



20 à 30 tornades

sont recensées chaque année en France.**

Entre 1980 et 2021, 360 tempêtes ont touché la métropole.***

→ Sources

| France Assureurs *

| keraunos.org**

| statistiques.developpement-durable.gouv.fr ***

→ Liens utiles

| Géorisques – Tempête, un risque amplifié par le changement climatique

| Etat – Qu'est-ce qu'un vent violent ?

| Etat – Climat: vers une aggravation des risques naturels ?

| Géorisques – Les risques naturels sur le territoire français: chiffres clés

| Météo-France – Tempête en France métropolitaine

| Keraunos – Les tornades en France: chiffres-clés – Carte interactive des tornades en France: tornades EF0, EF1, EF2, EF3, EF4 et EF5. Base de données des tornades françaises



DOCUMENTS PAPIER (AFFICHES, LIVRETS, INFOGRAPHIES)

P.74-75

Orages et tempêtes	France	Gouvernement
Vigilance vent violent	France	Ministère de l'Intérieur et des Outre-Mer



VIDÉOS

P.75-77

Vigilance météorologique rouge	France	IFFO-RME
Se préparer face à une tempête Catastrophe naturelle	France	Sikana
5 choses à savoir sur les tempêtes - On ne sait Jamy! (« La France face aux tempêtes »)	France	Le monde de Jamy
Que faire en cas d'intempéries ?	Département du Nord	SDIS 59
Adoptez les bons comportements en cas d'intempéries	France	Ministère de l'Intérieur et des Outre-mer



Orages et tempêtes



→ Zone de diffusion : France

→ Format : infographies

→ Source : Gouvernement

→ Contact : www.prefecturedepolice.interieur.gouv.fr/contact#264-questions-frequentes→ Lien : <https://www.prefecturedepolice.interieur.gouv.fr/prevention/nos-conseils/environnement/evenements-meteorologiques/orages-et-tempetes>

→ Spécificité de l'outil : infographies présentant les bons comportements à adopter en cas d'intempéries et pour éviter la foudre.



Vigilance vent violent



→ **Zone de diffusion** : France

→ **Format** : affiches

→ **Source** : ministère de l'Intérieur et des Outre-mer

→ **Lien** : <https://url-r.fr/KxpVd>

→ **Spécificité de l'outil** : affiches présentant les bons comportements à adopter en cas de vigilance orange et rouge « vent violents ».



Vigilance météorologique rouge



→ **Zone de diffusion** : France

→ **Format** : vidéo

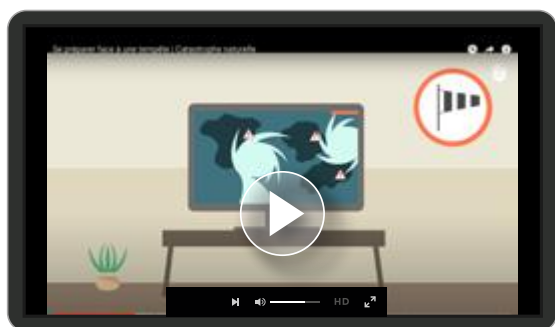
→ **Source** : Institut français des formateurs Risques Majeurs et protection de l'environnement (IFFO-RME)

→ **Contact** : <https://www.iffo-rme.fr/nous-contacter>

→ **Date de publication** : 2017

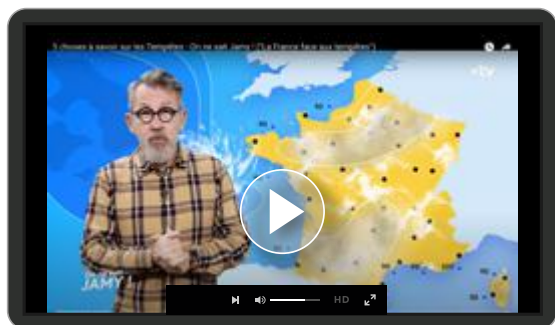
→ **Lien** : <https://vimeo.com/217142526>

→ **Spécificité de l'outil** : vidéo animée mettant en scène la gestion d'une vigilance météorologique rouge au sein d'une école. Les bons comportements sont ainsi expliqués et mis en scène par les différents protagonistes (directeur, institutrices, écoliers).



Se préparer face à une tempête Catastrophe naturelle

- **Zone de diffusion** : France
- **Format** : vidéo
- **Source** : SIKANA
- **Contact** : <https://www.sikana.tv/fr/contact>
- **Date de publication** : 2016
- **Lien** : <https://www.youtube.com/watch?v=ejh-KAnfLuio>
- **Spécificité de l'outil** : vidéo présentant les bons comportements à adopter en cas de tempête.



5 choses à savoir sur les tempêtes On ne sait Jamy ! (« La France face aux tempêtes »)

- **Zone de diffusion** : France
- **Format** : vidéo
- **Source** : Le monde de Jamy
- **Date de publication** : 2019
- **Lien** : <https://www.youtube.com/watch?v=lwbe-bCXuxYw>
- **Spécificité de l'outil** : vidéo d'information sur les tempêtes. La vidéo explique les mécanismes de formation des tempêtes et informe sur les bons comportements à adopter.



Que faire en cas d'intempéries ?

- **Zone de diffusion** : département du Nord
- **Format** : vidéo
- **Source** : Service départemental d'incendie et de secours (SDIS) 59
- **Contact** : communication@sdis59.fr
- **Date de publication** : 2020
- **Lien** : <https://www.youtube.com/watch?v=wGUX-C68BmwM>
- **Spécificité de l'outil** : vidéo illustrée présentant les bons comportements à adopter en cas d'intempéries.



Adoptez les bons comportements en cas d'intempéries

- **Zone de diffusion** : France
- **Format** : vidéo
- **Source** : ministère de l'Intérieur et des Outre-mer
- **Date de publication** : 2022
- **Lien** : <https://www.youtube.com/watch?v=HxWXFQwuaQU>
- **Spécificité de l'outil** : vidéo dans laquelle des acteurs de la sécurité civile informent sur les bons réflexes à adopter en cas d'intempéries.

→ Informer pour mieux protéger

L'article L125-2 du Code de l'environnement dispose que : « toute personne a un droit à l'information sur les risques majeurs naturels et technologiques auxquels elle est soumise dans certaines zones du territoire et sur les mesures de sauvegarde qui la concernent. »





Cyclone / ouragan

Les cyclones sont des phénomènes météorologiques survenant dans certaines régions tropicales, du début de l'été au début de l'automne. Ils se caractérisent par des vents violents (au-dessus de 117km/h) et des pluies diluviennes. Ces phénomènes tourbillonnaires peuvent s'étendre sur 500 à 1 000 km, leur centre est appelé « l'œil du cyclone ».

Les cyclones peuvent également provoquer des phénomènes maritimes dangereux : houle et surélévation du niveau de la mer.

Les départements, régions et collectivités d'outre-mer français sont concernés, en particulier la Martinique, la Guadeloupe, Saint-Martin, Saint-Barthélemy, La Réunion et Mayotte.

CHIFFRES CLÉS

800 000 habitants

des Antilles sont exposés.*

850 000 habitants

de La Réunion sont exposés.*



Chaque année 80 tempêtes

tropicales ou cyclones se forment au dessus des eaux tropicales.*

Entre 2000 et 2019, 2,5 milliards d'euros ont été indemnisés pour les cyclones en outre-mer.*

→ Source

I Référentiels de résilience du Bâti aux aléas naturels de la MRN*

→ Liens utiles

I Géorisques – Cyclone, un risque amplifié par le changement climatique

I Météo France – Les Cyclones

I Géorisques – M'informer sur les vents cycloniques

SITES WEB P. 80-82

Les consignes aux populations	Antilles	Météo-France
8 manières d'agir 24 heures avant un cyclone	Antilles	PIRAC
6 mesures à prendre en cas d'évacuation pendant la saison cyclonique	Antilles	PIRAC
Alerte orange ouragans : 9 manières d'agir	Antilles	PIRAC
Suivez les prévisions météo et alerte cyclone	Antilles	PIRAC

DOCUMENTS PAPIER (AFFICHES, LIVRETS, INFOGRAPHIES) P.83-84

Paré Zot	Antilles	PIRAC
Saison cyclonique de juin à novembre prépare kow	Martinique	Préfecture de la Martinique
Risque cyclonique sur les chantiers	Guadeloupe	Sécurité Sociale de la Guadeloupe
Les gestes qui sauvent Que faire en cas de tempête ou de cyclone ?	France	Assurance Prévention et la Mission Risques Naturels

VIDÉOS P.85

Consignes de sécurité en alerte cyclonique de niveau rouge	Guadeloupe	Préfecture de la Guadeloupe
--	------------	-----------------------------

JEUX P.85

Paré pas Paré Cyclone	La Réunion	PIRAC
-----------------------	------------	-------



Les consignes aux populations



- **Zone de diffusion :** Antilles
- **Format :** page web
- **Source :** Météo-France
- **Lien :** http://www.meteo.fr/temps/domtom/antilles/pack-public/cyclone/cyclones_consignes.htm
- **Spécificité de l'outil :** page web du site de Météo-France détaillant les bons comportements à adopter face au risque cyclonique.





8 manières d'agir 24 heures avant un cyclone



- **Zone de diffusion** : Antilles
- **Format** : slides illustrées
- **Source** : Plateforme d'intervention régionale Amériques Caraïbes (PIRAC) Croix-Rouge française
- **Contact** : <https://pirac.croix-rouge.fr/pirac-caraibes-croix-rouge-francaise/contactez-nous/>
- **Date de publication** : 2022
- **Lien** : <https://pirac.croix-rouge.fr/project/huit-manieres-agir-24h-avant-cyclone/>
- **Spécificité de l'outil** : slides illustrées présentant ce qu'il convient de faire face au risque cyclonique et notamment 24h avant le passage d'un cyclone.



6 mesures à prendre en cas d'évacuation pendant la saison cyclonique



- **Zone de diffusion** : Antilles
- **Format** : slides illustrées
- **Source** : Plateforme d'intervention régionale Amériques Caraïbes (PIRAC) Croix-Rouge française
- **Contact** : <https://pirac.croix-rouge.fr/pirac-caraibes-croix-rouge-francaise/contactez-nous/>
- **Date de publication** : 2022
- **Lien** : <https://pirac.croix-rouge.fr/project/mesures-a-prendre-evacuation-pendant-saison-cyclonique/>
- **Spécificité de l'outil** : slides illustrées présentant ce qu'il convient de faire face au risque cyclonique et notamment les mesures à prendre en cas d'évacuation.



Alerte orange ouragans : 9 manières d'agir



- **Zone de diffusion** : Antilles
- **Format** : slides illustrées
- **Source** : Plateforme d'intervention régionale Amériques Caraïbes (PIRAC) Croix-Rouge française
- **Contact** : <https://pirac.croix-rouge.fr/pirac-caraibes-croix-rouge-francaise/contactez-nous/>
- **Date de publication** : 2022
- **Lien** : <https://pirac.croix-rouge.fr/project/alerte-orange-ouragans-neuf-manieres-agir/>
- **Spécificité de l'outil** : slides illustrées présentant ce qu'il convient de faire face au risque cyclonique. Ici, est détaillé ce qu'il faut faire en cas d'alerte orange ouragan.



Suivez les prévisions météo et alerte cyclone



- **Zone de diffusion** : Antilles
- **Format** : slides illustrées
- **Source** : Plateforme d'intervention régionale Amériques Caraïbes (PIRAC) Croix-Rouge française
- **Contact** : <https://pirac.croix-rouge.fr/pirac-caraibes-croix-rouge-francaise/contactez-nous/>
- **Date de publication** : 2022
- **Lien** : <https://pirac.croix-rouge.fr/project/suivez-les-previsions-meteo-et-alertes-cyclones/>
- **Spécificité de l'outil** : slides illustrées présentant ce qu'il convient de faire face au risque cyclonique et comment s'informer en cas d'alerte cyclonique.



Paré Zot – cyclone



→ **Zone de diffusion** : Antilles

→ **Format** : livret

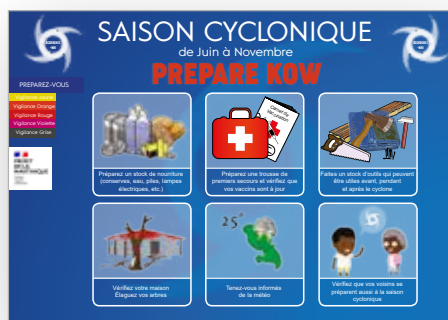
→ **Source** : Plateforme d'intervention régionale Amériques Caraïbes (PIRAC) Croix-Rouge française

→ **Contact** : <https://pirac.croix-rouge.fr/pirac-caraibes-croix-rouge-francaise/contactez-nous/>

→ **Date de publication** : 2022

→ **Lien** : <https://www.cg971.fr/wp-content/uploads/2021/10/Plan-Familial-de-Mise-en-Su%C3%82rete%CC%81-Cyclone.pdf>

→ **Spécificité de l'outil** : plan familial de mise en sûreté spécifique au risque cyclonique. Il a pour objectif de préparer au mieux les habitants au risque et d'informer sur ce qu'il convient de faire en cas d'alerte cyclonique.



Saison cyclonique de juin à novembre Prépare kow



→ **Zone de diffusion** : Martinique

→ **Format** : livret

→ **Source** : Préfecture de la Martinique

→ **Contact** : <https://www.martinique.gouv.fr/Nous-contacter>

→ **Date de publication** : 2018

→ **Lien** : <https://url-r.fr/McnEG>

→ **Spécificité de l'outil** : livret présentant les bons comportements à adopter face au risque cyclonique selon le niveau de vigilance (jaune, orange, rouge, violette, grise).



Risque cyclonique sur les chantiers




- **Zone de diffusion** : Guadeloupe
- **Format** : affiche
- **Source** : Sécurité sociale de la Guadeloupe
- **Date de publication** : 2020
- **Lien** : <https://url-r.fr/uLYLN>
- **Spécificité de l'outil** : affiche et dépliant à destination des professionnels des chantiers de construction en Guadeloupe. Ces documents listent quelques actions à mener et les bons réflexes à adopter pour sécuriser un chantier pendant la période cyclonique.



Les gestes qui sauvent | Que faire en cas de tempête ou de cyclone ?



- **Zone de diffusion** : France
- **Format** : infographie
- **Source** : Assurance Prévention et l'association Mission Risques Naturels
- **Contact** : <https://www.mrn.asso.fr/nous-contacter>
<https://www.assurance-prevention.fr/nous-contacter>
- **Date de publication** : 2023
- **Lien** : <https://www.assurance-prevention.fr/infographie-informer-reagir-protéger-gestes-qui-sauvent-tempete-cyclone>
- **Spécificité de l'outil** : infographie présentant les gestes qui sauvent en cas de tempête ou de cyclone. Ce support a vocation à éveiller la conscience des assurés exposés aux risques naturels et à faire connaître les gestes qui sauvent afin de limiter et réduire leurs effets.



Consignes de sécurité en alerte cyclonique de niveau rouge



- **Zone de diffusion** : Guadeloupe
- **Format** : vidéo
- **Source** : Préfecture de la Guadeloupe
- **Contact** : <https://www.guadeloupe.gouv.fr/Nous-contacter>
- **Date de publication** : 2018
- **Lien** : <https://www.youtube.com/watch?v=eS1JobsL9QU>
- **Spécificité de l'outil** : vidéo des bons comportements à adopter en cas d'alerte cyclonique niveau rouge. Voix off expliquant les bons comportements en créole.



Paré pas Paré Cyclone



- **Zone de diffusion** : La Réunion
- **Format** : jeu mobile
- **Source** : Plateforme d'intervention régionale de l'océan Indien (PIROI) Croix-Rouge française
- **Contact** : piroi@croix-rouge.fr
- **Date de publication** : 2021
- **Lien** : <https://piroi.croix-rouge.fr/pare-pas-pare-cyclone/>
- **Spécificité de l'outil** : Paré pas Paré Cyclone, 1^{er} jeu mobile dédié à la prévention du risque cyclonique à La Réunion, met en scène à travers un jeu de rôle l'arrivée d'un cyclone sur le territoire réunionnais pour apprendre les bons gestes à adopter. Les joueurs doivent agir en fonction des différents niveaux d'alertes cycloniques en cours.

→ Informer pour mieux protéger

L'article L125-2 du Code de l'environnement dispose que : « toute personne a un droit à l'information sur les risques majeurs naturels et technologiques auxquels elle est soumise dans certaines zones du territoire et sur les mesures de sauvegarde qui la concernent. »



Tsunami

Un tsunami se caractérise par une succession de vagues de quelques centimètres à plusieurs dizaines de mètres. Il est généralement provoqué par un séisme, une éruption volcanique ou un glissement de terrain sous-marin. Ces vagues commencent par un retrait de la mer loin des côtes, avant de remonter très rapidement, engendrant des courants violents et destructeurs.

Les territoires d'outre-mer sont les plus exposés aux tsunamis mais le risque existe aussi en France métropolitaine notamment en Méditerranée.

CHIFFRES CLÉS



**Aux Petites Antilles françaises,
au moins 180 000 personnes**
sont exposées au risque de tsunami.*

Depuis 1700 :

**

23 tsunamis ont été enregistrés sur les côtes méditerranéennes.

9 sur les côtes de la Manche et de la mer du Nord.

4 sur les côtes du littoral Atlantique.

→ Sources

| Projet EXPLOIT*

| label-resilience-france-collectivites.fr **

→ Liens utiles

| Ministère de la Transition écologique, de l'Énergie, du Climat et de la Prévention des risques – La prévention des risques littoraux et des tsunamis en France

| Géorisques – Risques littoraux

SITES WEB P. 88-90		
Tsunami	Ville de Cannes	Ville de Cannes
Exploit se préparer à une évacuation en cas d'alerte Tsunami aux Antilles	Antilles	UMR GRED, Université Paul-Valéry, Montpellier
Vous êtes dans une zone soumise au risque Tsunami	France	Cyprès
Exercice tsunami « CARIBE WAVE 23 »	Martinique	DEAL de la Martinique
Conseils en cas de houle, marée de tempête, tsunami	La Réunion	AGORAH

DOCUMENTS PAPIER (AFFICHES, LIVRETS, INFOGRAPHIES) P. 91-93		
Arc méditerranéen - consignes face au risque tsunami	Arc méditerranéen	Groupe de travail « Tsunami Arc Méditerranéen »
Module 8 les tsunamis	La Réunion	PIROI
Alerte au tsunami	Polynésie Française	Préfecture de Polynésie française
Le risque tsunami à Mayotte	Mayotte	Préfecture de Mayotte
Évacuation tsunami	Cannes	Groupe de travail « Tsunami Arc Méditerranéen »
Les gestes qui sauvent Que faire en cas de séisme ou de tsunami ?	France	Assurance Prévention et la Mission Risques Naturels

VIDÉOS P. 94		
Se préparer face à un tsunami Catastrophe naturelle	Internationale	SIKANA

EXERCICES DE SIMULATION P. 94		
Exercice tsunami	Cannes	Préfecture des Alpes-Maritimes et Ville de Cannes

APPLICATIONS MOBILE P. 95		
Lastquake (séisme et tsunami)	Europe	Centre Sismologique Euro-Méditerranéen (CSEM)



Tsunami



→ **Zone de diffusion** : Ville de Cannes

→ **Format** : page web

→ **Source** : Ville de Cannes

Contact : <https://www.cannes.com/fr/index/contact.html>

→ **Lien** : <https://url-r.fr/zIYxv>

→ **Spécificité de l'outil** : le site web de la ville de Cannes comprend une page dédiée au risque de tsunami. Les bons comportements ainsi que les moyens de s'informer et de se protéger y sont renseignés.



Exploit se préparer à une évacuation en cas d'alerte tsunami aux Antilles



→ **Zone de diffusion** : Antilles

→ **Format** : site web

→ **Source** : Unité Mixte de Recherche Gouvernance, Risque, Environnement, Développement (UMR GRED), Université Paul-Valéry, Montpellier

→ **Date de publication** : 2019

→ **Lien** : <https://exploit.univ-montp3.fr/3-plans-evacuation-et-consignes.html>

→ **Spécificité de l'outil** : le site Exploit regroupe des informations (dont des plans d'évacuation et fiches des sites refuges) et consignes pour permettre de planifier une évacuation en cas de risque de tsunami. Ce projet concerne 58 communes littorales de Guadeloupe, Martinique, Saint-Barthélemy et Saint-Martin.



Vous êtes dans une zone soumise au risque tsunami



→ **Zone de diffusion** : France

→ **Format** : site web

→ **Source** : Cyprès

→ **Contact** : Tél : 04 42 13 01 00

→ **Lien** : https://www.cypres.org/default/risque-tsunami.aspx?_lg=fr-FR

→ **Spécificité de l'outil** : page du site web du Cyprès comprenant la définition du risque de tsunami, une cartographie du littoral des Bouches-du-Rhône soumis à ce risque ainsi que les consignes de sécurité générales.



Exercice tsunami « CARIBE WAVE 23 »



→ **Zone de diffusion** : Martinique

→ **Format** : page web

→ **Source** : Direction de l'Environnement, de l'Aménagement et du Logement (DEAL) de la Martinique

→ **Contact** : <https://www.martinique.developpement-durable.gouv.fr/spip.php?page=contact>

→ **Date de publication** : 2021

→ **Lien** : <https://www.martinique.developpement-durable.gouv.fr/exercice-tsunami-caribe-wave-23-a1572.html>

→ **Spécificité de l'outil** : exercice annuel de prévention du risque tsunami. Le but de cet exercice est de faire progresser les efforts de préparation aux tsunamis dans les Caraïbes et les régions adjacentes. Cette page web regroupe l'ensemble de la documentation sur les bons comportements à adopter en cas de tsunami.



Conseils en cas de houle, marée de tempête, tsunami



→ **Zone de diffusion** : La Réunion

→ **Format** : slides illustrées

→ **Source** : AGORAH agence d'urbanisme à La Réunion

→ **Contact** : <https://www.agorah.com/index.php/contact/>

→ **Lien** : <http://www.risquesnaturels.re/conseils/conseil-houle/>

→ **Spécificité de l'outil** : page web recensant les consignes de sécurité face au risque de tsunami.

**Arc Méditerranéen
PCS TSUNAMI
FICHE RÉFLEXE TYPE**

Cette proposition de fiche réflexe type est à adapter localement et à intégrer au plan communal de sauvegarde (PCS) de la commune soumise à un risque tsunami sur l'Arc Méditerranéen.

Le savez-vous ?
Le littoral de l'Arc Méditerranéen peut être confronté à des tsunamis provoqués par des séismes majeurs survenus au large des côtes françaises, italiennes et du Maghreb. Les plages, les ports et les zones urbanisées les plus proches de la mer peuvent alors être impactés.

Signes précurseurs caractéristiques d'un tsunami
Vous percevez un ou plusieurs des signes suivants :
- Une secousse puissante ou prolongée
- Une évolution anormale et rapide du niveau de la mer
- Un bruit soudain et inhabituel
Évacuez rapidement les bords de mer sans attendre la diffusion d'une alerte officielle !

Schéma simplifié de l'alerte descendante tsunami
L'arrivée peut être rapide et le temps de réaction très court. Aussi, en cas de signe précurseur avéré, n'attendez pas l'alerte officielle pour agir.

Alerte tsunami → CENALT → COGIC → (PREFET, COMMUNES, SOIS, COMMUNES) → (PORTS - PLAGE, CAMPINGS - PARKINGS, ESP - BÂTIMENTS SITUÉS EN BORD DE MER, POPULATIONS)

Tableau synthétique d'aide à la décision en cas d'alerte tsunami

MISSIONS	ACTIONS DES SERVICES COMMUNAUX
INFORMER PRÉVENTIVEMENT	INFORMER la population et les touristes sur le risque tsunami. SIGNALER les zones de repis, voire l'itinéraire le plus direct pour y parvenir. AFFICHER les consignes destinées aux baigneurs.
ALERER	MOBILISER le personnel communal, en particulier la police municipale, les surveillants de plage (locati et relais), les capitaineries. ALERER la population concernée qui a été préalablement reportée.
ACTIVER le poste de commandement communal	ACTIVER le PC communal, conformément au plan communal de sauvegarde.
EVACUER	FONT PROCEDER aux évacuations des zones susceptibles d'être inondées (sur les axes rapides) vers des points hauts.
CONTROLLER les personnes et les biens	VÉRIFIER que toutes les personnes soumises à un danger d'inondation ont bien été évacuées (bords de mer, ports, plages). FONT PROCEDER à la surveillance des locaux et habitations évacués.
CONTROLLER à la fin du danger	CONTROLLER que les personnes évacuées attendent la fin de l'alerte pour rejoindre leur domicile. L'ordre de réintégration est donné par le maire après réception du message de fin d'alerte.
ASSISTER les sinistrés	ORGANISER le soutien à la population sinistrée (nettoyage des biens immobiliers inondés, demande de secours d'urgence).
RENDRE COMPTE	RENDRE COMPTE au préfet : points de situation, bilan, évolution de la situation, actions entreprises, etc.

10 pages suivantes, le détail des actions à mener en fonction des niveaux d'alerte



Arc méditerranéen - Consignes face au risque tsunami

- **Zone de diffusion** : arc méditerranéen
- **Format** : kit de communication
- **Source** : groupe de travail « Tsunami Arc Méditerranéen »
- **Date de publication** : 2020
- **Lien** : https://www.paca.developpement-durable.gouv.fr/IMG/pdf/fiche_reflexe_psc_tsunami_2020-06.pdf
- **Spécificité de l'outil** : kit de sensibilisation comprenant un document portant sur les éléments du kit d'urgence et une fiche réflexe déclinée en français et anglais.
 - fiche réflexe alerte tsunami - français et anglais
 - fiche réflexe « volet tsunami » du Plan Communal de Sauvegarde (PCS).

**MODULE 8
LES TSUNAMIS**

APPRENS LES BONS GESTES EN T'AMUSANT !

OTÉ LA RÉUNION !
PRÉPARONS-NOUS AUX CATASTROPHES

PIROI

PARE! PAS PARE!



Module 8 les tsunamis

- **Zone de diffusion** : La Réunion
- **Format** : livret éducatif
- **Source** : Plateforme d'intervention régionale de l'océan Indien (PIROI) Croix-Rouge française
- **Contact** : <https://piroi.croix-rouge.fr/nous-contacter/>
- **Date de publication** : 2012
- **Lien** : <https://url-r.fr/xxuf>
- **Spécificité de l'outil** : livret éducatif à destination des jeunes. Le livret présente le risque de tsunami (formation, signes annonciateurs, etc.) ainsi que ce qu'il ne faut pas faire en cas d'alerte tsunami.



Alerte tsunami

- **Zone de diffusion** : Polynésie française
- **Format** : livret
- **Source** : Préfecture de Polynésie française
- **Contact** : <https://www.polynesie-francaise.pref.gouv.fr/Nous-contacter>
- **Date de publication** : 2013
- **Lien** : <https://www.polynesie-francaise.pref.gouv.fr/contenu/telechargement/7089/43489/file/Brochure%20alerte%20au%20Tsunami.pdf>
- **Spécificité de l'outil** : livret présentant ce qu'est un tsunami, les bons gestes à adopter en cas d'alerte et les modalités de diffusion de l'alerte. Ce document est écrit en français et tahitien.



Le risque tsunami à Mayotte

- **Zone de diffusion** : Mayotte
- **Format** : infographie
- **Source** : Préfecture de Mayotte
- **Contact** : <https://www.mayotte.gouv.fr/Nous-contacter>
- **Date de publication** : 2019
- **Lien** : <https://www.mayotte.gouv.fr/layout/set/print/Actualites/Risque-sismo-volcanique/Infographies-et-visuels>
- **Spécificité de l'outil** : deux infographies présentant les bons comportements à adopter en cas de tsunami et de séisme.





Évacuation tsunami

- **Zone de diffusion** : Cannes
- **Format** : signalétique
- **Source** : groupe de travail « Tsunami Arc Méditerranéen »
- **Contact** : <https://www.cannes.com/fr/index/contact.html>
- **Date de publication** : 2020
- **Lien** : <https://www.20minutes.fr/plane-3313795-20220623-david-cote-azur-assez-pre-paree-risque-tsunami>
- **Spécificité de l'outil** : signalétique au sol indiquant en hauteur ou à bonne distance du littoral, de rejoindre un lieu en cas d'alerte tsunami.



Les gestes qui sauvent | Que faire en cas de séisme ou de tsunami ?

- **Zone de diffusion** : France
- **Format** : infographie
- **Source** : Assurance Prévention et la Mission Risques Naturels
- **Contact** : <https://www.mrn.asso.fr/nous-contacter>
<https://www.assurance-prevention.fr/nous-contacter>
- **Date de publication** : 2023
- **Lien** : <https://www.assurance-prevention.fr/infographie-informer-reagir-protéger-gestes-qui-sauvent-seisme-tsunami>
- **Spécificité de l'outil** : infographie présentant les gestes qui sauvent en cas de séisme ou de tsunami. Ce support a vocation à éveiller la conscience des assurés exposés aux risques naturels et à faire connaître les gestes qui sauvent afin de limiter et réduire leurs effets.



Se préparer face à un tsunami



Catastrophe naturelle

- **Zone de diffusion** : internationale
- **Format** : vidéo
- **Source** : SIKANA
- **Contact** : <https://www.sikana.tv/fr/contact>
- **Date de publication** : 2016
- **Lien** : <https://www.youtube.com/watch?v=33ry7i8Dghc>
- **Spécificité de l'outil** : vidéo présentant les bons comportements à adopter en cas de tsunami.



Exercice tsunami



- **Zone de diffusion** : Cannes
- **Format** : exercice de simulation
- **Source** : Préfecture des Alpes-Maritimes et Ville de Cannes
- **Date de publication** : 2023
- **Lien** : <https://www.nicematin.com/securite/alerte-tsunami-un-raz-de-maree-de-messages--841031>
- **Spécificité de l'outil** : exercice d'alerte tsunami mené dans la ville de Cannes. Cette alerte a été menée *via* SMS et haut-parleurs.



Lastquake (séisme et tsunami)



- **Zone de diffusion** : Europe
- **Format** : application mobile
- **Source** : Centre Sismologique Euro-Méditerranéen (CSEM)
- **Date de publication** : 2020
- **Lien** : https://play.google.com/store/apps/details?id=org.emsc_csem.lastquake&hl=fr&gl=US
- **Spécificité de l'outil** : application mobile gratuite dédiée à l'alerte aux populations et à la collecte de témoignages en temps réel lors d'un événement sismique ou d'un tsunami.

→ Informer pour mieux protéger

L'article L125-2 du Code de l'environnement dispose que : « toute personne a un droit à l'information sur les risques majeurs naturels et technologiques auxquels elle est soumise dans certaines zones du territoire et sur les mesures de sauvegarde qui la concernent. »



Séisme

Un séisme correspond à une libération brutale d'énergie lors de la rupture soudaine d'une faille de la croûte terrestre. Cette énergie occasionne un tremblement du sol qui se transmet aux bâtiments. On caractérise les séismes par leur magnitude et leur intensité. Les Antilles sont fortement soumises au risque sismique. Des séismes se produisent également régulièrement en France métropolitaine. Le risque sismique n'est pas le plus fréquent, mais reste le plus redouté en termes de nombre de victimes potentielles. Il peut entraîner des dommages importants sur les bâtiments et les infrastructures.

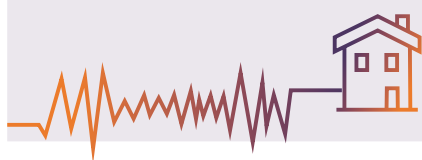
CHIFFRES CLÉS



Environ
800 000 habitants
des Antilles sont exposés
à un fort risque sismique.*



9 100 communes
métropolitaines sur
35 000 exposées à
l'aléa modéré (zone 3)
à moyen (zone 4).*



Chaque année
+ de 150 séismes

de magnitude égale ou supérieure à 6 sur l'échelle
de Richter se produisent à la surface du globe.*

À l'échelle de la France métropolitaine, **36 séismes de magnitude supérieure à 4**
enregistrés entre 1962 et 2020.*

→ Source

I Référentiels de résilience du Bâti aux aléas naturels de la MRN *

→ Liens utiles

I Géorisques – M'informer sur les séismes

I Ministère de la Transition écologique, de l'Énergie, du Climat et de la Prévention des risques – Tremblements de terre et séismes en France

I Agence nationale de la cohésion des territoires



SITES WEB

P. 99

Conseils en cas de séisme

La Réunion

AGORAH



DOCUMENTS PAPIER (AFFICHES, LIVRETS, INFOGRAPHIES)

P.99-103

Que faire en cas de séisme ?

France

Géorisques

Que faire en cas de séisme de forte intensité ?

Mayotte

Préfecture de Mayotte

Que faire en cas de séisme ?
10 choses à faire après la fin des secousses»

Antilles

PIRAC

Module 2. Les séismes

Antilles

PIRAC

Affiches bonnes pratiques

Guadeloupe

PIRAC

Damier alerte séisme

Guadeloupe

Préfecture de la Guadeloupe

Le séisme

Guadeloupe

Préfecture de la Guadeloupe

En Guadeloupe le risque sismique existe

Guadeloupe

Préfecture de la Guadeloupe

Plaquette SismiK

Guadeloupe

Préfecture de la Guadeloupe



VIDÉOS

P.104-106

Se préparer face à un séisme | Catastrophe naturelle

Internationale

Sikana

Semaine REPLIK 2021 - Se préparer en cas de séisme

Martinique

Préfecture de la Martinique

Bien réagir pendant un séisme à l'école

Suisse

HES-SO Valais-Wallis

Tremblement de terre : gestes à poser pour les personnes utilisant
un dispositif d'aide à la mobilité

Canada

Canadian Red Cross

Semaine REPLIK 2021 - Bien réagir en cas de séisme

Martinique

Préfecture de la Martinique



JEUX

P.106-107

Quiz séisme

France

AFPCNT et AFPS

Quiz Comment réagir en cas de séisme ou de tsunami ?

France

Assurance Prévention
et la Mission Risques Naturels

MUSÉE

P. 107

Centre pédagogique de prévention des séismes (Suisse)

Suisse

Centre Pédagogique
Prévention Séismes



Conseils en cas de séisme



→ **Zone de diffusion** : La Réunion

→ **Format** : page web

→ **Source** : AGORAH agence d'urbanisme à La Réunion

→ **Contact** : <https://www.agorah.com/index.php/contact/>

→ **Lien** : <http://www.risquesnaturels.re/conseils/conseil-seisme>

→ **Spécificité de l'outil** : page web recensant les consignes de sécurité face au risque d'un événement sismique : avant, pendant et après.



Que faire en cas de séisme ?



→ **Zone de diffusion** : France

→ **Format** : affiche

→ **Source** : Géorisques

→ **Contact** : <https://www.georisques.gouv.fr/questions-reponses>

→ **Lien** : <https://www.georisques.gouv.fr/me-preparer-me-protger/que-faire-en-cas-de-seisme>

→ **Spécificité de l'outil** : affiche illustrée présentant les bons comportements à adopter en cas de séisme. Affiche téléchargeable au format PDF en A4 et A3.



Que faire en cas de séisme de forte intensité ?



- **Zone de diffusion** : Mayotte
- **Format** : infographie
- **Source** : Préfecture de Mayotte
- **Contact** : <https://www.mayotte.gouv.fr/Nous-contacter>
- **Date de publication** : 2019
- **Lien** : <https://www.mayotte.gouv.fr/layout/set/print/Actualites/Risque-sismo-volcanique/Infographies-et-visuels>
- **Spécificité de l'outil** : deux infographies présentant les bons comportements à adopter en cas de tsunami et de séisme.



Que faire en cas de séisme ?



- **Zone de diffusion** : Antilles
- **Format** : slides illustrées
- **Source** : Plateforme d'Intervention Régionale d'Amériques-Caraïbes (PIRAC)
- **Contact** : <https://pirac.croix-rouge.fr/pirac-caraibes-croix-rouge-francaise/contactez-nous/>
- **Date de publication** : 2022
- **Lien** : <https://pirac.croix-rouge.fr/project/10-choses-a-faire-apres-la-fin-des-secousses/>
- **Spécificité de l'outil** : ensemble de visuels sur les thématiques :
 - 11 manières de se préparer à un tremblement de terre
 - que faire en cas de séisme ?
 - 10 choses à faire après la fin des secousses.



Module 2. Les séismes



- **Zone de diffusion** : Antilles
- **Format** : livret pédagogique
- **Source** : Plateforme d'Intervention Régionale d'Amériques-Caraïbes (PIRAC)
- **Contact** : <https://pirac.croix-rouge.fr/pirac-caraibes-croix-rouge-francaise/contactez-nous/>
- **Date de publication** : 2022
- **Lien** : <https://pirac.croix-rouge.fr/project/module-seisme-pare-pa-pare-guadeloupe/>
- **Spécificité de l'outil** : livret éducatif à destination des jeunes. Le livret présente le risque de séisme et les bons gestes à adopter pour s'en protéger.



Affiches bonnes pratiques



- **Zone de diffusion** : Guadeloupe
- **Format** : affiches
- **Source** : Plateforme d'Intervention Régionale d'Amériques-Caraïbes (PIRAC)
- **Contact** : <https://pirac.croix-rouge.fr/pirac-caraibes-croix-rouge-francaise/contactez-nous/>
- **Lien** : <https://www.guadeloupe.gouv.fr/contenu/telechargement/23776/146430/file/3.%20Affiches%20sur%20les%20bonnes%20pratiques.pdf>
- **Spécificité de l'outil** : affiches présentant les bons comportements à adopter avant, pendant et après un séisme. Ces affiches sont traduites en créole.



Damier alerte séisme



- Zone de diffusion : Guadeloupe
- Format : infographie
- Source : Préfecture de la Guadeloupe
- Contact : <https://www.guadeloupe.gouv.fr/Nous-contacter>
- Lien : <https://www.guadeloupe.gouv.fr/contenu/telechargement/23777/146434/file/102016-twitter-alerte-seisme-2bis.pdf>
- Spécificité de l'outil : visuel à destination des réseaux sociaux présentant les bons gestes en cas d'alerte séisme.



Le séisme



- Zone de diffusion : Guadeloupe
- Format : affiche
- Source : Préfecture de la Guadeloupe
- Contact : <https://www.guadeloupe.gouv.fr/Nous-contacter>
- Lien : https://www.guadeloupe.gouv.fr/contenu/telechargement/23780/146446/file/rn_seisme-2.pdf
- Spécificité de l'outil : affiche explicative sur le risque sismique présentant les bons gestes à adopter en cas de séisme.



En Guadeloupe le risque sismique existe



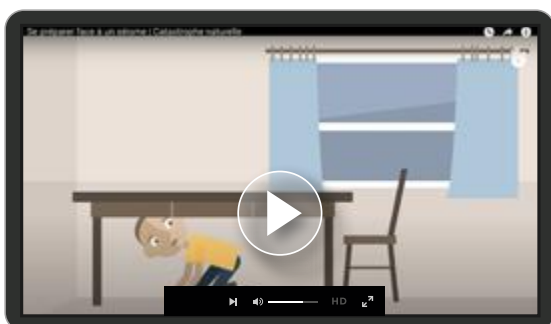
- Zone de diffusion : Guadeloupe
- Format : livret PFMS
- Source : Préfecture de la Guadeloupe
- Contact : <https://www.guadeloupe.gouv.fr/Nous-contacter>
- Date de publication : 2011
- Lien : https://www.guadeloupe.gouv.fr/contenu/telechargement/23782/146454/file/livret_plan_familial_de_mise_en_surete_-_guadeloupe.pdf
- Spécificité de l'outil : livret présentant les bons comportements avant, pendant et après un séisme.



Sismik



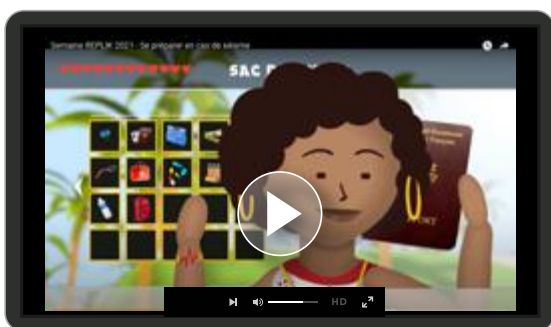
- Zone de diffusion : Guadeloupe
- Format : livret
- Source : Préfecture de la Guadeloupe
- Contact : <https://www.guadeloupe.gouv.fr/Nous-contacter>
- Lien : <https://www.guadeloupe.gouv.fr/contenu/telechargement/23784/146462/file/plaquette%20Sismik.pdf>
- Spécificité de l'outil : dépliant de présentation des comportements à adopter avant, pendant et après un séisme.



Se préparer face à un séisme Catastrophe naturelle



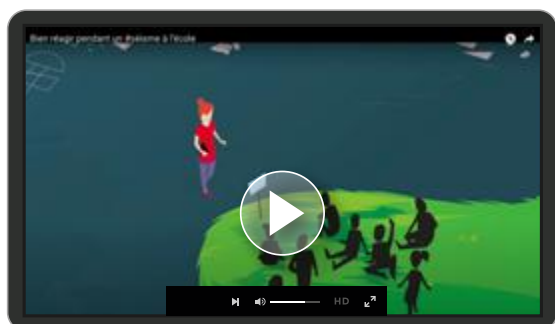
- **Zone de diffusion** : internationale
- **Format** : vidéo
- **Source** : SIKANA
- **Contact** : <https://www.sikana.tv/fr/contact>
- **Date de publication** : 2016
- **Lien** : <https://www.youtube.com/watch?v=YHi-H4tvHNxA>
- **Spécificité de l'outil** : vidéo présentant les bons comportements à adopter en cas de séisme.



Semaine REPLIK 2021 - Se préparer en cas de séisme

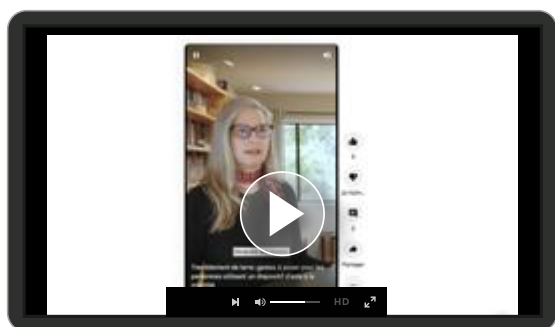


- **Zone de diffusion** : Martinique
- **Format** : vidéos
- **Source** : Préfecture de la Martinique
- **Contact** : <https://www.martinique.gouv.fr/Nous-contacter>
- **Date de publication** : 2020
- **Lien** : <https://www.youtube.com/watch?v=Csbl-5baSSsE>
- **Spécificité de l'outil** : vidéo se présentant comme un jeu vidéo. Elle présente les bons comportements à adopter avant et pendant un séisme.



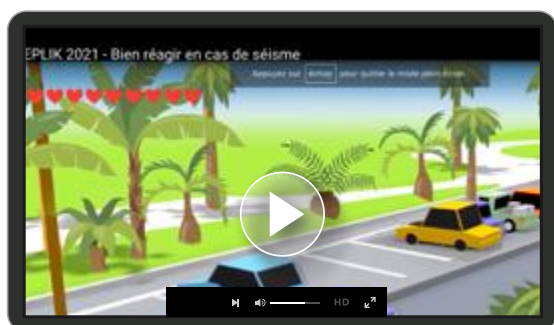
Bien réagir pendant un séisme à l'école

- **Zone de diffusion** : Suisse
- **Format** : vidéo
- **Source** : HES-SO Valais-Wallis
- **Contact** : info@hevs.ch
- **Date de publication** : 2019
- **Lien** : <https://www.youtube.com/watch?v=LnD-7TUU-p3Y>
- **Spécificité de l'outil** : vidéo présentant les bons gestes à avoir lors d'un tremblement de terre. La vidéo a pour cadre un établissement scolaire. Elle est déclinée en français, anglais et allemand.



Tremblement de terre : gestes à poser pour les personnes utilisant un dispositif d'aide à la mobilité

- **Zone de diffusion** : Canada
- **Format** : vidéo
- **Source** : Canadian Red Cross / Croix-Rouge canadienne
- **Date de publication** : 2022
- **Lien** : <https://www.youtube.com/shorts/UUfIP-F8iT6w>
- **Spécificité de l'outil** : vidéo en anglais présentant les bons comportements à adopter en cas de séisme pour les personnes en fauteuil roulant.



Semaine REPLIK 2021 - Bien réagir en cas de séisme



- **Zone de diffusion** : Martinique
- **Format** : vidéo
- **Source** : Préfecture de la Martinique
- **Contact** : <https://www.martinique.gouv.fr/Nous-contacter>
- **Date de publication** : 2021
- **Lien** : <https://www.youtube.com/watch?v=R-LcNY-3JtQ4>
- **Spécificité de l'outil** : vidéo se présentant comme un jeu vidéo. Elle met en avant les comportements à adopter après un séisme et notamment pour se protéger d'un éventuel tsunami.



Quiz séisme



- **Zone de diffusion** : France
- **Format** : quiz
- **Source** : Association Française pour la Prévention des Catastrophes Naturelles et Technologiques (AFCNT), en collaboration avec l'Association Française du Génie Parasismique (AFPS)
- **Contact** : <https://afpcnt.org/nous-contacter/>
- **Lien** : <https://quizz.net/prez.php?code=-6454b23e102a5>
- **Spécificité de l'outil** : quiz en ligne à destination d'élèves de niveau collège ou lycée. Il présente 25 questions.



Quiz comment réagir en cas de séisme ou de tsunami ?



- **Zone de diffusion** : France
- **Format** : quiz interactif
- **Source** : Assurance Prévention et la Mission Risques Naturels
- **Contact** : <https://www.mrn.asso.fr/nous-contacter/>
<https://www.assurance-prevention.fr/nous-contacter>
- **Date de publication** : 2021
- **Lien** : <https://www.assurance-prevention.fr/quiz-reagir-protéger-gestes-qui-sauvent-seisme-tsunami>
- **Spécificité de l'outil** : quiz testant les connaissances des joueurs sur comment s'informer avant un séisme ou un tsunami ? Quelles mesures pour limiter les dangers ? Comment limiter les conséquences ? Que faire après ?



Centre pédagogique de prévention des séismes (Suisse)



- **Zone de diffusion** : Suisse
- **Format** : musée
- **Source** : Centre Pédagogique Prévention Séismes
- **Lien** : <https://cpps-vs.ch/home>
- **Spécificité de l'outil** : centre de compétence dédié à la prévention et à la sensibilisation aux séismes. Expérience pédagogique permettant de sensibiliser les visiteurs à l'importance de la préparation aux séismes *via* des simulations réalistes.

→ Informer pour mieux protéger

L'article L125-2 du Code de l'environnement dispose que : « toute personne a un droit à l'information sur les risques majeurs naturels et technologiques auxquels elle est soumise dans certaines zones du territoire et sur les mesures de sauvegarde qui la concernent. »





Canicule

On parle de canicule pour un épisode de températures élevées, de jour comme de nuit, sur une période prolongée. Les milieux urbains peuvent constituer des îlots de chaleurs plus marqués que les zones rurales. Selon l'âge, le corps réagit de façon différente : les risques de déshydratation et d'hyperthermie sont réels, en particulier chez les personnes vulnérables.

CHIFFRES CLÉS

1 Français sur 7

habite un territoire qui sera exposé à plus de 20 journées anormalement chaudes chaque été d'ici 2050.*

Les territoires les plus exposés aux chaleurs anormales abritent également près de

1,2 million de personnes

vivant sous le seuil de pauvreté, habitant parfois dans des logements mal isolés.**



Les journées et les nuits anormalement chaudes se multiplieront d'ici 2050.*

→ Sources

| vie-publique.fr*
| insee.fr**

→ Liens utiles

| <https://www.gouvernement.fr/risques/canicule-et-vagues-de-chaueur>

| <https://www.vie-publique.fr/en-bref/286167-canicules-des-territoires-de-plus-en-plus-exposes>

| <https://www.insee.fr/fr/statistiques/6522912>

| <https://www.santepubliquefrance.fr/determinants-de-sante/climat/fortes-chaeurs-canicule>



DOCUMENTS PAPIER (AFFICHES, LIVRETS, INFOGRAPHIES)

P.110-114

Fortes chaleurs, canicule	France	Santé publique France et ministère du Travail, de la Santé et des Solidarités
Les vagues de chaleur et leurs effets sur la santé	France	Santé publique France et ministère du Travail, de la Santé et des Solidarités
La canicule et nous, comprendre et agir	France	Ministère du Travail, de la Santé et des Solidarités et Inpes
Canicule, fortes chaleurs, adoptez les bons réflexes	Toulon	CCAS de Toulon
En période de canicule comment garder son logement au frais cet été ?	France	Ademe
Comment garder son logement frais en été ?	France	Ademe
Alertes fortes chaleurs - Attention aux fortes chaleurs	Bouches-du-Rhône	Département des Bouches-du-Rhône



VIDÉOS

P. 114-115


Se préparer face à une vague de chaleur Catastrophe naturelle	Internationale	SIKANA
Canicule: les bons gestes à adopter	Yvelines	Département des Yvelines
Canicule, fortes chaleurs - Les bons réflexes	Nord	SDIS59
Les gestes à adopter pour sa santé l'été à Paris	Paris	Santé Pratique Paris



JEUX

P. 116

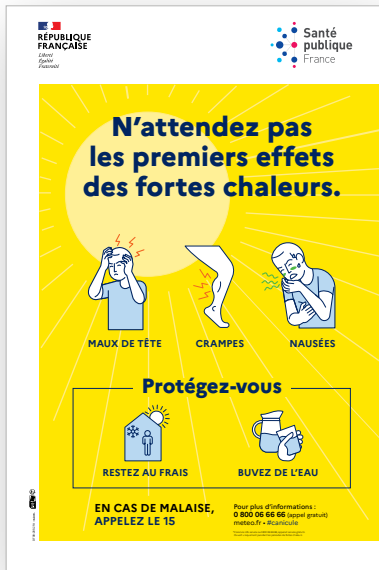
Quiz: quels sont les bons et les mauvais réflexes face à la canicule ?	France	Le monde
--	--------	----------



Fortes chaleurs, canicule




- **Zone de diffusion** : France
- **Format** : kit de communication
- **Source** : Santé publique France et ministère du Travail, de la Santé et des Solidarités
- **Contact** : <https://www.santepubliquefrance.fr/nous-contacter>
- **Lien** : <https://www.santepubliquefrance.fr/determinants-de-sante/climat/fortes-chaleurs-canicule/outils/#tab>
- **Spécificité de l'outil** : kit de communication regroupant des outils (vidéos, spots TV, spots radio) et documents de prévention mis à la disposition des professionnels de santé et du grand public. Certains supports sont déclinés en anglais et arabe.



Les vagues de chaleur et leurs effets sur la santé



- **Zone de diffusion** : France
- **Format** : kit de communication :
Affiche en français et en anglais, dépliant
Accueils enfants : image post réseaux sociaux, affiche
Travailleurs-employeur : affiche
Événement sportif : affiche
- **Source** : Santé publique France et ministère du Travail, de la Santé et des Solidarités
- **Lien** : <https://sante.gouv.fr/sante-et-environnement/risques-climatiques/article/les-vagues-de-chaleur-et-leurs-effets-sur-la-sante>
- **Spécificité de l'outil** : kit de communication regroupant de nombreux supports de communication à destination des professionnels et du grand public.



La canicule et nous, comprendre et agir



- **Zone de diffusion** : France
- **Format** : livret
- **Source** : ministère du Travail, de la Santé et des Solidarités et Inpes
- **Date de publication** : 2016
- **Lien** : https://www.chu-toulouse.fr/IMG/pdf/Brochure_canicule.pdf
- **Spécificité de l'outil** : dépliant présentant les bons comportements en cas de canicule pour les personnes âgées, les enfants et les adultes. Ce document est également décliné en anglais.



Canicule, fortes chaleurs, adoptez les bons réflexes



- **Zone de diffusion** : ville de Toulon
- **Format** : kit de communication : affiche
- **Source** : Centre communal d'action sociale de Toulon
- **Contact** : 04 94 36 30 00
- **Date de publication** : 2021
- **Lien** : <https://toulon.fr/sites/new.toulon.fr/files/affiche-rose.pdf>
- **Spécificité de l'outil** : affiche présentant les bons comportements à adopter en cas de canicule. Si le message est grand public, le visuel de l'affiche présente des personnes âgées parmi les plus vulnérables à ce risque.



En période de canicule comment garder son logement au frais cet été ?



- **Zone de diffusion** : France
- **Format** : dossier de presse
- **Source** : ADEME (Agence de la transition écologique)
- **Contact** : <https://www.ademe.fr/contact/>
- **Date de publication** : 2022
- **Lien** : https://presse.ademe.fr/wp-content/uploads/2022/06/HAVAS_ADEME_infopresse_VagueChaleur_Juin2022_v27.pdf
- **Spécificité de l'outil** : dossier de presse présentant de manière illustrée des conseils pour garder son logement frais en période de canicule.



Comment garder son logement frais en été ?

- Zone de diffusion : France
- Format : livret
- Source : ADEME (Agence de la transition écologique)
- Contact : <https://www.ademe.fr/contact/>
- Date de publication : 2023
- Lien : <https://librairie.ademe.fr/7208-comment-garder-son-logement-frais-tout-l-ete.html>
- Spécificité de l'outil : livret présentant de manière illustrée des conseils pour garder son logement frais en période de canicule.



Alertes fortes chaleurs Attention aux fortes chaleurs

- Zone de diffusion : département des Bouches du Rhône
- Format : affiche
- Source : département des Bouches du Rhône
- Contact : <https://formulaire.moncompte.departement13.fr/accueil/contacter-le-departement-13-a-votre-ecoute/>
- Date de publication : 2022
- Lien : <https://url-r.fr/GOTqP>
- Spécificité de l'outil : affiche présentant les bons comportements à adopter en cas de canicule.



Se préparer face à une vague de chaleur Catastrophe naturelle



- **Zone de diffusion** : internationale
- **Format** : vidéo
- **Source** : SIKANA
- **Contact** : <https://www.sikana.tv/fr/contact>
- **Date de publication** : 2016
- **Lien** : <https://www.youtube.com/watch?v=UD-vq41qvPU4>
- **Spécificité de l'outil** : vidéo présentant les bons comportements en cas de vague de chaleur.



Canicule : les bons gestes à adopter



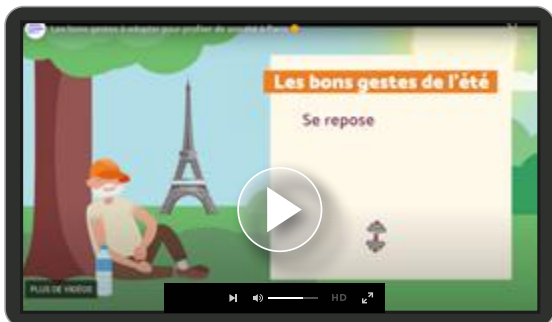
- **Zone de diffusion** : département des Yvelines
- **Format** : vidéo
- **Source** : département des Yvelines
- **Contact** : <https://www.yvelines-infos.fr/contact/>
- **Date de publication** : 2020
- **Lien** : <https://www.youtube.com/watch?v=xajjofqcpnc>
- **Spécificité de l'outil** : vidéo dans laquelle la vice-présidente du Conseil départemental des Yvelines, déléguée à l'autonomie, livre les bons gestes à adopter pendant la canicule.



Canicule, fortes chaleurs Les bons réflexes



- **Zone de diffusion** : département du Nord
- **Format** : vidéo
- **Source** : Service Départemental d'Incendie et de Secours (SDIS) 59
- **Contact** : <https://www.sdis59.fr/accueil/pied-de-page/article/contactez-nous>
- **Date de publication** : 2021
- **Lien** : <https://www.youtube.com/watch?v=VZ74O-rud8Ag>
- **Spécificité de l'outil** : vidéo animée présentant de manière humoristique les bons comportements à adopter en cas de forte chaleur.



Les gestes à adopter pour sa santé l'été à Paris



- **Zone de diffusion** : Paris
- **Format** : vidéo et illustrations
- **Source** : Santé Pratique Paris
- **Date de publication** : 2020
- **Lien** : <https://sante-pratique-paris.fr/bonnes-pratiques-dossier/les-bons-gestes-a-adopter-pour-protger-sa-sante-lete-a-paris/>
- **Spécificité de l'outil** : page web présentant les bons comportements à adopter face à une vague de chaleur. Ces derniers sont accompagnés d'illustrations et d'une vidéo.



Quiz : quels sont les bons et les mauvais réflexes face à la canicule ?



- **Zone de diffusion** : France
- **Format** : quiz
- **Source** : Le monde
- **Contact** : <https://www.lemonde.fr/faq/?thematic=contacter>
- **Date de publication** : 2020
- **Lien** : <https://url-r.fr/fHXsS>
- **Spécificité de l'outil** : quiz permettant de tester ses connaissances sur les gestes à adopter ou à éviter, et les croyances trompeuses sur la canicule.



→ Informer pour mieux protéger

L'article L125-2 du Code de l'environnement dispose que : « toute personne a un droit à l'information sur les risques majeurs naturels et technologiques auxquels elle est soumise dans certaines zones du territoire et sur les mesures de sauvegarde qui la concernent. »





Feu de forêt

Un feu de forêt est un incendie non maîtrisé qui se propage sur une étendue boisée. Il peut être d'origine naturelle ou humaine. La propagation de l'incendie est déterminée par la nature de la végétation, la météo (vent, chaleur) et le relief.

Les feux de forêt se produisent principalement en période de fortes chaleurs et sécheresse. L'été 2022, a été durement marqué par de nombreux incendies en France métropolitaine.

CHIFFRES CLÉS



6 870

communes exposées.*



La majorité des feux de forêt recensés le sont dans le **sud de la France**, mais le risque s'étend progressivement à la **quasi-totalité du territoire métropolitain.****

9 feux sur 10



sont causés par l'humain ou résultent de ses interventions.**

80 % des feux

se déclenchent à moins de 50 mètres des habitations.**

En 2022 les feux ont détruit 72 000 ha de forêts et végétation dans l'Hexagone, dont la moitié en Gironde et dans les Landes.**

→ Sources

| Gaspar 2022 x Insee -SDES 2023 *

| agriculture.gouv.fr **

→ Liens utiles

| <https://www.ecologie.gouv.fr/feux-foret-et-vegetation>

| <https://www.ecologie.gouv.fr/prevention-des-feux-foret>

| <https://www.onf.fr/vivre-la-foret/+1650::feux-de-foret-lonf-met-en-garde-contre-un-risque-accru-partout-en-france.html>

| <https://www.vie-publique.fr/questions-reponses/289696-les-feux-de-foret-en-france-en-six-questions>

| <https://www.pompiers.fr/grand-public/prevention-des-risques/prevention-des-risques-lies-aux-feux-de-foret>

| Incendies et feux de forêt, dossier complet - Prévention Incendie Forêt

| <https://agriculture.gouv.fr/dossier-de-presse-adoptons-les-bons-reflexes-pour-prevenir-les-feux-et-sen-proteger>

SITES WEB P.121-123

Feux de forêt et de végétation : ayons les bons réflexes	France	Ministère de la Transition écologique et de la Cohésion des territoires
Autoprotection de votre habitation : 12 points clés à appliquer	France	Valabre
Se préparer	France	Fire Chaser 13
Protection incendie guide interactif	France	Valabre
Conseils en cas de feu de forêt	La Réunion	AGORAH

DOCUMENTS PAPIER (AFFICHES, LIVRETS, INFOGRAPHIES) P.123-126

Feux de forêt et de végétation	France	Ministère de la Transition écologique et de la Cohésion des territoires
Kit de communication	France	Ministère de la Transition écologique et de la Cohésion des territoires
Ne jouez pas avec le feu	France	Valabre
En forêt, sur la route, ne jouez pas avec le feu	France	Valabre
Les gestes qui sauvent Que faire en cas de feux de forêt ou de végétation ?	France	Assurance Prévention et l'association Mission Risques Naturels
Fumée des feux de forêt 101	Canada	Ministère de la Santé, Canada
Aidez à la prévention incendie	France	Fire Chaser 13

VIDÉOS P. 127-129

Feux de forêt, les prévenir et s'en protéger	France	Ministère de la Transition écologique et de la Cohésion des territoires
Apprendre à se préparer face à un feu de forêt	Internationale	SIKANA
Le débroussaillage, qu'est-ce que c'est ?	France	Ministère de la Transition écologique et de la Cohésion des territoires
Feux de forêt et de végétation - Ayons les bons réflexes	France	Ministère de la Transition écologique et de la Cohésion des territoires
Quels sont les réflexes à avoir face à un feu ?	France	Ministère de la Transition écologique et de la Cohésion des territoires
Adoptez les bons comportements en cas de feux de forêt	France	Sécurité civile et gestion des crises

JEUX P. 130

Quiz : feu de forêt pour enfants	France	AFPCNT
----------------------------------	--------	--------

AUTODIAGNOSTICS P.130-131

Questionnaire : Ma maison est-elle vulnérable en cas de feu de forêt ?	Occitanie	Union Régionale des Collectivités forestières Occitanie
Ma maison est proche d'un (ou dans un) massif forestier	Bouches-du-Rhône	Préfecture des Bouches-du-Rhône
Ma maison est-elle vulnérable en cas de feu de forêt ?	Bouches-du-Rhône	Fire Chaser 13



Feux de forêt et de végétation Ayons les bons réflexes



- **Zone de diffusion** : France
- **Format** : page web
- **Source** : Ministère de la Transition écologique, de l'Énergie, du Climat et de la Prévention des risques
- **Contact** : <https://www.ecologie.gouv.fr/contact-mtes>
- **Date de publication** : 2023
- **Lien** : <https://www.ecologie.gouv.fr/feux-foret-et-vegetation>
- **Spécificité de l'outil** : site de la campagne de communication du ministère sur les bons comportements à adopter face au risque de feux de forêt.



Autoprotection de votre habitation : 12 points clés à appliquer



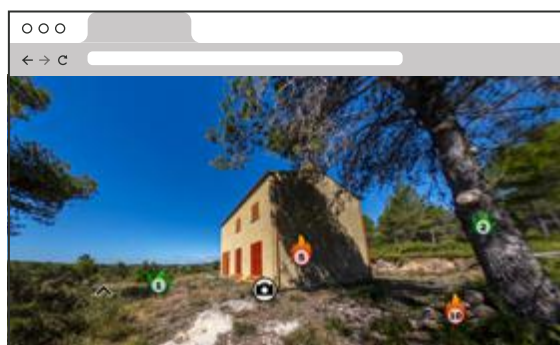
- **Zone de diffusion** : France
- **Format** : page web
- **Source** : Valabre
- **Contact** : contact-prevention@valabre.com
- **Date de publication** : 2017
- **Lien** : <http://www.prevention-incendie-foret.com/conseils-pratiques/autoprotection-de-votre-habitation-12-points-cles>
- **Spécificité de l'outil** : page web présentant des conseils pour protéger son habitation face aux feux de forêt.



Se préparer



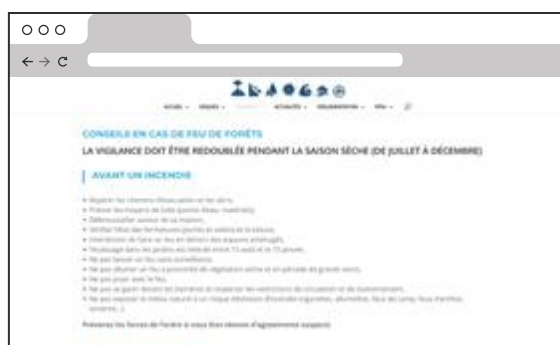
- **Zone de diffusion** : France
- **Format** : page web
- **Source** : Fire Chaser 13
- **Contact** : <https://www.firechaser.fr/l-association>
- **Date de publication** : 2021
- **Lien** : <https://www.firechaser.fr/sepreparer>
- **Spécificité de l'outil** : page web dédiée à la prévention du risque de feu de forêt. Elle présente deux dossiers thématiques portant respectivement sur le débroussaillage et l'augmentation de la résistance des habitats aux feux.



Protection incendie guide interactif



- **Zone de diffusion** : France
- **Format** : page web
- **Source** : Valabre
- **Contact** : contact-prevention@valabre.com
- **Date de publication** :
- **Lien** : <https://www.prevention-incendie-foret.com/protection-incendie-guide-interactif/>
- **Spécificité de l'outil** : page web interactive présentant les consignes à mettre en œuvre pour limiter le risque de feu de forêt.



Conseils en cas de feu de forêt



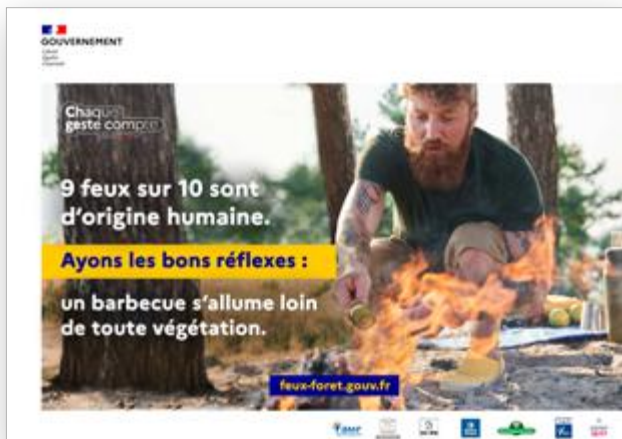
- **Zone de diffusion** : Île de La Réunion
- **Format** : page web
- **Source** : AGORAH agence d'urbanisme à La Réunion
- **Contact** : <https://www.agorah.com/index.php/contact/>
- **Date de publication** :
- **Lien** : <http://www.risquesnaturels.re/conseils/conseil-feu-de-foret/>
- **Spécificité de l'outil** : page web recensant les consignes de sécurité pour faire face à un feu de forêt. Les conseils permettent de savoir comment réagir avant, pendant et après un incendie.



Feux de forêt et de végétation



- **Zone de diffusion** : France
- **Format** : affiche
- **Source** : Ministère de la Transition écologique, de l'Énergie, du Climat et de la Prévention des risques
- **Contact** : <https://www.ecologie.gouv.fr/contact-mtes>
- **Lien** : <https://url-r.fr/mulXp>
- **Spécificité de l'outil** : affiche présentant les bons comportements pour prévenir les départs de feux et se protéger du risque de feux de forêt et de végétation.



Kit de communication « Ayons les bons réflexes »



- **Zone de diffusion** : France
- **Format** : kit de communication : affiche, site web, vidéo
- **Source** : Ministère de la Transition écologique, de l'Énergie, du Climat et de la Prévention des risques
- **Contact** : <https://www.ecologie.gouv.fr/contact-mtes>
- **Date de publication** : 2023
- **Lien** : <https://departementexpertises2018.wimi.pro/shared/#/folder/9b437eba77a97105c18bbb-d3200bf2c15f49877f4a06856c75d1bb63f1d81ccf>
- **Spécificité de l'outil** : kit de communication réalisé par le ministère. Il se compose d'affiches, de visuels pour les réseaux sociaux, de vidéos, du dossier de presse...



Ne jouez pas avec le feu



- **Zone de diffusion** : France
- **Format** : affiches
- **Source** : Valabre
- **Contact** : f.durand@valabre.com
- **Date de publication** : 2017
- **Lien** : <http://www.prevention-incendie-foret.com/ressources/affiches-ne-jouez-pas-avec-le-feu>
- **Spécificité de l'outil** : deux affiches présentant :
 - les vecteurs de risque à proscrire pour ne pas être à l'origine d'un feu de forêt ou de végétation ;
 - les bons comportements à adopter pour se protéger d'un feu selon différentes situations.



En forêt, sur la route, ne jouez pas avec le feu



- **Zone de diffusion** : France
- **Format** : livret
- **Source** : Valabre
- **Contact** : contact-prevention@valabre.com
- **Date de publication** : 2020
- **Lien** : https://www.ville-pertuis.fr/ad_attachment/2020/a_votre_service/risques_majeurs/feux%20foret/HR-2804-VALABRE-DEPLIANT-315x300.pdf
- **Spécificité de l'outil** : dépliant présentant de manière illustrée les bons comportements pour prévenir les départs de feux et se protéger du risque de feu de forêt.



Les gestes qui sauvent | Que faire en cas de feu de forêt ?



- **Zone de diffusion** : France
- **Format** : infographie
- **Source** : Assurance Prévention et la Mission Risques Naturels
- **Contact** : contact@assurance-prevention.fr
- **Date de publication** : 2024
- **Lien** : <https://www.assurance-prevention.fr/infographie-risques-gestes-qui-sauvent-feux-foret-vegetation-prevenir-reagir>
- **Spécificité de l'outil** : infographie présentant les gestes qui sauvent en cas de feu de forêt. Ce support a vocation à éveiller la conscience du grand public exposé aux feux de forêt et à faire connaître les gestes qui sauvent afin de limiter et réduire leurs effets.

FUMÉE DES FEUX DE FORÊT 101

Effets combinés de la fumée des feux de forêt et de la chaleur

En Canada, la saison des feux de forêt à lieu chaque année entre avril et octobre et peut coïncider avec des périodes de chaleur accablante. Il est important de savoir comment protéger votre santé lorsque vous êtes exposés à la fumée et à la chaleur des feux de forêt et à la chaleur accablante.

Personnes à risque

Certaines personnes sont plus vulnérables aux effets sur la santé de la chaleur accablante et de la pollution atmosphérique causée par la saison des feux de forêt, notamment :

- les personnes âgées
- les personnes en situation de handicap
- les personnes qui travaillent à l'extérieur
- les personnes qui souffrent de problèmes de santé chroniques ou une maladie chronique
- les personnes qui prennent des médicaments
- les personnes qui participent des exercices physiques en plein air
- les personnes qui ont des problèmes de santé
- les personnes qui ont des problèmes de santé

Symptômes de l'exposition combinée aux feux de forêt et à la chaleur

Symptômes légers	<ul style="list-style-type: none"> fièvre étourdissement mal de gorge mal de tête nausées essoufflement irritation des yeux irritation de la gorge 	<ul style="list-style-type: none"> Si vous présentez l'un de ces symptômes légers, évitez un effort ou ne sortez pas pour vous rafraîchir et vous éloigner de la fumée.
Symptômes modérés	<ul style="list-style-type: none"> fièvre mal de tête nausées essoufflement irritation des yeux irritation de la gorge mal de gorge mal de tête nausées essoufflement irritation des yeux irritation de la gorge 	<ul style="list-style-type: none"> Si vous présentez l'un de ces symptômes modérés, restez chez vous et évitez d'être exposé à la fumée, et consultez votre médecin.
Symptômes graves	<ul style="list-style-type: none"> fièvre mal de tête nausées essoufflement irritation des yeux irritation de la gorge mal de gorge mal de tête nausées essoufflement irritation des yeux irritation de la gorge 	<ul style="list-style-type: none"> Si vous présentez l'un de ces symptômes graves, consultez votre médecin immédiatement et consultez votre médecin.

Canada

Fumée des feux de forêt 101



- Zone de diffusion : Canada
- Format : infographie
- Source : ministère de la Santé, Canada
- Date de publication : 2021
- Lien : <https://www.canada.ca/content/dam/hc-sc/documents/services/publications/healthy-living/combine-wildfire-smoke-heat/wildfire-101-wildfire-combined-smoke-heat-infographic-fra.pdf>
- Spécificité de l'outil : infographie présentant les différents symptômes pouvant résulter d'une exposition aux fumées des feux de forêts et les bons comportements à adopter.



AIDEZ À LA PRÉVENTION INCENDIE

7433 incendies PROVOQUÉS PAR L'HOMME en 2021 en FRANCE

>95% des incendies sont CAUSÉS par L'HOMME (5% par la foudre)

> 10 570 hectares brûlés en 2021 en France

> 500 Millions € Coût annuel de la saison des feux

LA MAJORITÉ des incendies sont concentrés dans le Sud de la France mais remontent de 25 à 50 km/an vers le nord du fait du changement climatique.

3 GRANDES POSTURES FACE AUX INCENDIES

- SE PRÉPARER : DÉBROUSSILLER - RENFORCER L'HABITAT
- S'INFORMER : DES RISQUES - DES CONDIGNES
- SE PROTÉGER : LUTTER - SE COUVRIR

EN FORÊT, ces gestes sont interdits

Aidez à la prévention incendie



- Zone de diffusion : France
- Format : infographie
- Source : Fire Chaser 13
- Contact : <https://www.firechaser.fr/l-association>
- Lien : https://www.firechaser.fr/_files/ugd/46de06_0273f0de662d484ab3544a0d6ace7ee5.pdf
- Spécificité de l'outil : infographie présentant les bons comportements pour prévenir les départs de feu.





Feux de forêt, les prévenir et s'en protéger



→ **Zone de diffusion** : France

→ **Format** : vidéo

→ **Source** : Ministère de la Transition écologique, de l'Énergie, du Climat et de la Prévention des risques

→ **Date de publication** : 2020

→ **Lien** : <https://www.youtube.com/watch?v=W-giOC2vXWY8>

→ **Spécificité de l'outil** : vidéo portant sur les bons comportements pour prévenir le risque de feu de forêt et s'en protéger.



Apprendre à se préparer face à un feu de forêt



→ **Zone de diffusion** : internationale

→ **Format** : vidéo

→ **Source** : SIKANA

→ **Contact** : gregory@sikana.tv

→ **Date de publication** : 2016

→ **Lien** : <https://www.youtube.com/watch?v=xSyos-MAEBNE>

→ **Spécificité de l'outil** : vidéo présentant comment se préparer et réagir en cas de feu de forêt.



Le débroussaillage, qu'est-ce que c'est ?

- **Zone de diffusion** : France
- **Format** : vidéo
- **Source** : Ministère de la Transition écologique, de l'Énergie, du Climat et de la Prévention des risques
- **Contact** : <https://www.ecologie.gouv.fr/contact-mtes>
- **Date de publication** : 2023
- **Lien** : <https://www.youtube.com/watch?v=r-06jk1WirOk>
- **Spécificité de l'outil** : vidéo expliquant la nécessité du débroussaillage pour limiter le risque de feu de forêt.



Feux de forêt et de végétation Ayons les bons réflexes

- **Zone de diffusion** : France
- **Format** : vidéo
- **Source** : Ministère de la Transition écologique, de l'Énergie, du Climat et de la Prévention des risques
- **Contact** : <https://www.ecologie.gouv.fr/contact-mtes>
- **Date de publication** : 2023
- **Lien** : <https://www.youtube.com/watch?v=GxMq-Ci-NLmk>
- **Spécificité de l'outil** : vidéo portant sur les bons réflexes à adopter pour prévenir le risque de feu de forêt.



Quels sont les réflexes à avoir face à un feu ?

- **Zone de diffusion** : France
- **Format** : vidéo
- **Source** : Ministère de la Transition écologique, de l'Énergie, du Climat et de la Prévention des risques
- **Contact** : <https://www.ecologie.gouv.fr/contact-mtes>
- **Date de publication** : 2022
- **Lien** : https://www.youtube.com/watch?v=WfdzWhpmO_Y
- **Spécificité de l'outil** : Marc Dumas, sapeur-pompier dans les Bouches-du-Rhône, présente, en vidéo, les bons réflexes à avoir pour se protéger d'un feu de forêt.



Adoptez les bons comportements en cas de feux de forêt

- **Zone de diffusion** : France
- **Format** : vidéo
- **Source** : Sécurité civile
- **Contact** : <https://www.interieur.gouv.fr/Infos-du-site/Nous-contacter>
- **Date de publication** : 2022
- **Lien** : https://www.youtube.com/watch?v=kqeyohcoyTY&ab_channel=S%C3%A9curit%C3%A9civileetgestiondescrises
- **Spécificité de l'outil** : vidéo sur les bons comportements à adopter en cas de feu de forêt présentée par un sapeur-pompier du Service Départemental d'Incendie et de Secours (SDIS) 33.



Quiz feu de forêt pour enfants



- **Zone de diffusion** : France
- **Format** : quiz en ligne
- **Source** : Association française pour la prévention des catastrophes naturelles et technologiques (AFPCNT)
- **Contact** : contact@afpcnt.org
- **Lien** : <https://quiz.net/prez-extra.php?code=6409f-6fca8be5#id3>
- **Spécificité de l'outil** : quiz à destination du jeune public portant sur les feux de forêt et les bons comportements à adopter pour faire face à ce risque.



Questionnaire : Ma maison est-elle vulnérable en cas de feu de forêt ?



- **Zone de diffusion** : région Occitanie
- **Format** : questionnaire - autodiagnostic
- **Source** : Union Régionale des Collectivités forestières Occitanie
- **Contact** : <https://www.collectivitesforestieres-occitanie.org/contact/>
- **Lien** : https://www.collectivitesforestieres-occitanie.org/quiz/old_gard_administres/
- **Spécificité de l'outil** : quiz permettant d'évaluer le niveau de vulnérabilité de son habitation face au risque de feu de forêt.



Ma maison est proche d'un (ou dans un) massif forestier ?

- **Zone de diffusion** : département des Bouches-du-Rhône
- **Format** : livret
- **Source** : Préfecture des Bouches-du-Rhône
- **Contact** : <https://www.bouches-du-rhone.gouv.fr/Nous-contacter>
- **Lien** : https://www.bouches-du-rhone.gouv.fr/content/download/9770/59318/file/plaquette_com_ma-maison-massif.pdf
- **Spécificité de l'outil** : livret proposant un questionnaire d'évaluation du niveau de vulnérabilité de son habitation face au risque de feu de forêt.



Ma maison est-elle vulnérable en cas de feu de forêt ?

- **Zone de diffusion** : département des Bouches-du-Rhône
- **Format** : livret
- **Source** : Fire Chaser 13
- **Contact** : <https://www.firechaser.fr/l-association>
- **Lien** : https://www.firechaser.fr/files/ugd/46de06_735e8dc0f49b4746960433412181fabcd.pdf
- **Spécificité de l'outil** : livret proposant un questionnaire permettant d'évaluer le niveau de vulnérabilité de son habitation face au risque de feu de forêt.

→ Informer pour mieux protéger

L'article L125-2 du Code de l'environnement dispose que : « toute personne a un droit à l'information sur les risques majeurs naturels et technologiques auxquels elle est soumise dans certaines zones du territoire et sur les mesures de sauvegarde qui la concernent. »



Éruption volcanique

Une éruption volcanique se produit lorsque de la lave et des gaz sont libérés par un volcan. Elle peut être de différents types: projection de cendre ou de gaz, explosion de gaz et roches, coulée de lave... En France, le risque volcanique est lié aux volcans de la Soufrière en Guadeloupe, de la Montagne Pelée en Martinique et du Piton de la Fournaise à La Réunion.

CHIFFRES CLÉS

Environ

200 000 personnes aux Antilles seraient menacées par la Soufrière en Guadeloupe et la Montagne Pelée en Martinique.*

Jusqu'à 150 000

personnes pourraient être exposées au risque volcanique à La Réunion.*



À La Réunion, Le Piton de la Fournaise présente en moyenne **une éruption tous les sept mois** sur ces 40 dernières années.*

3 départements d'outre-mer ont un risque majeur d'éruptions volcaniques.**

→ Sources

| senat.fr*

| georisques.gouv.fr**

→ Liens utiles

| <https://www.georisques.gouv.fr/minformer-sur-un-risque/eruption-volcanique>

| <https://www.senat.fr/rap/r17-688-1/r17-688-13.html>

SITES WEB		P.134
Les consignes de sécurité face au risque volcanique : phase de vigilance	La Réunion	AGORAH
DOCUMENTS PAPIER (AFFICHES, LIVRETS, INFOGRAPHIES)		P.135-136
Paré pas paré – module 5 : les éruptions volcaniques	La Réunion	PIROI
Éruption volcanique : se protéger avec un masque	Antilles	PIRAC
Protéger les enfants des cendres volcaniques	Antilles	PIRAC
Que faire en cas de coulée de boue appelée « lahar » ?	Antilles	PIRAC
VIDÉOS		P. 137
Se préparer face à une éruption volcanique	France	SIKANA
EXERCICES DE SIMULATION		P. 137
Éruption majeure du Piton de la Fournaise : Un exercice d'évacuation grandeur nature	La Réunion	Préfecture de La Réunion



Les consignes de sécurité face au risque volcanique Phase de vigilance



→ **Zone de diffusion** : Île de La Réunion

→ **Format** : page web

→ **Source** : AGORAH agence d'urbanisme à La Réunion

→ **Contact** : direction@agorah.com

→ **Lien** : <http://www.risquesnaturels.re/conseils/conseils-en-cas-deruption-volcanique/>

→ **Spécificité de l'outil** : page web recensant les consignes de sécurité face au risque d'éruption volcanique par phase de vigilance.



Paré pas paré - Module 5 Les éruptions volcaniques

- **Zone de diffusion** : La Réunion
- **Format** : livret
- **Source** : Plateforme d'intervention régionale de l'océan Indien (PIROI) Croix-Rouge française
- **Contact** : piroi@croix-rouge.fr
- **Lien** : <https://url-r.fr/UyZDL>
- **Spécificité de l'outil** : livret pédagogique à destination du jeune public abordant le risque d'éruption volcanique à La Réunion. Le livret présente le risque puis explique comment agir en cas d'éruption volcanique.



Éruption volcanique : se protéger avec un masque

- **Zone de diffusion** : Antilles
- **Format** : slide illustrée
- **Source** : Plateforme d'Intervention Régionale d'Amériques-Caraïbes (PIRAC)
- **Contact** : <https://pirac.croix-rouge.fr/pirac-caraibes-croix-rouge-francaise/contactez-nous/>
- **Date de publication** : 2022
- **Lien** : <https://pirac.croix-rouge.fr/project/eruption-volcanique-protection-masque/>
- **Spécificité de l'outil** : compilation de visuels apportant des conseils sur le port d'un masque de protection contre les des cendres volcaniques.



Protéger les enfants des cendres volcaniques

- **Zone de diffusion** : Antilles
- **Format** : slides illustrées
- **Source** : Plateforme d'Intervention Régionale d'Amériques-Caraïbes (PIRAC)
- **Contact** : <https://pirac.croix-rouge.fr/pirac-caraibes-croix-rouge-francaise/contactez-nous/>
- **Date de publication** : 2022
- **Lien** : <https://pirac.croix-rouge.fr/project/protoger-les-enfants-des-cendres/>
- **Spécificité de l'outil** : compilation de différents visuels apportant des conseils sur la protection des enfants des cendres volcaniques.



Que faire en cas de coulée de boue appelée « lahar » ?

- **Zone de diffusion** : Antilles
- **Format** : slides illustrées
- **Source** : Plateforme d'Intervention Régionale d'Amériques-Caraïbes (PIRAC)
- **Contact** : <https://pirac.croix-rouge.fr/pirac-caraibes-croix-rouge-francaise/contactez-nous/>
- **Date de publication** : 2022
- **Lien** : <https://pirac.croix-rouge.fr/project/que-faire-en-cas-coulee-de-boue-lahar-volcan/>
- **Spécificité de l'outil** : compilation de différents visuels apportant des conseils sur la manière de se protéger des coulées de boue volcaniques appelées « lahars ».



Se préparer face à une éruption volcanique

- **Zone de diffusion** : France
- **Format** : vidéo
- **Source** : SIKANA
- **Contact** : gregory@sikana.tv
- **Date de publication** : 2016
- **Lien** : <https://www.youtube.com/watch?v=wrhG-GwHsP1o>
- **Spécificité de l'outil** : vidéo présentant comment se préparer et réagir face à une éruption volcanique.



Éruption majeure du Piton de la Fournaise : Un exercice d'évacuation grandeur nature



- **Zone de diffusion** : La Réunion
- **Format** : exercice de simulation
- **Source** : Préfecture de La Réunion
- **Contact** : <https://www.reunion.gouv.fr/Nous-contacter>
- **Date de publication** : 2023
- **Lien** : https://www.zinfos974.com/Eruption-majeure-du-Piton-de-la-Fournaise-Un-exercice-d-evacuation-grandeur-nature-prevu-ce-mardi_a197282.html
- **Spécificité de l'outil** : exercice annuel de sécurité civile mené pour préparer les acteurs de la sécurité et du secours, ainsi que les collectivités de chaque secteur concerné au risque d'éruption volcanique.

→ Informer pour mieux protéger

L'article L125-2 du Code de l'environnement dispose que : « toute personne a un droit à l'information sur les risques majeurs naturels et technologiques auxquels elle est soumise dans certaines zones du territoire et sur les mesures de sauvegarde qui la concernent. »





Mouvement de terrain

On parle de mouvement de terrain lors du déplacement plus ou moins brutal du sol. Les mouvements de terrain peuvent être de différents types : glissements de terrain, éboulements, effondrements, coulées de boue, retrait gonflement d'argile, etc. Certains de ces phénomènes peuvent se produire de manière brutale et soudaine et représenter un réel danger sur la vie humaine. D'autres se produisent de manière progressive, ils ont pour principal effet l'endommagement des bâtiments.

CHIFFRES CLÉS

10,4 millions de maisons

individuelles sont exposées fortement ou moyennement au retrait-gonflement des argiles.*



5 000 à 7 000 communes sont concernées par un risque d'effondrement de cavité souterraine.*

+ de 2 000 communes

sont couvertes par un plan de prévention des risques de tassements différentiels liés au retrait-gonflement des argiles.

→ Source

| georisques.gouv.fr*

→ Liens utiles

| <https://www.georisques.gouv.fr/minformer-sur-les-mouvements-de-terrain>

| <https://www.ecologie.gouv.fr/mouvements-terrain>

| <https://www.georisques.gouv.fr/minformer-sur-la-prevention-des-risques/les-risques-naturels-en-france-chiffres-cles>



Alerte, secours et comportement à adopter	Alpes-de-Haute-Provence	Préfecture des Alpes-de-Haute-Provence
Mouvement de terrain	Marseille	Ville de Marseille
Conseils en cas de mouvement de terrain	La Réunion	AGORAH



Alerte, secours et comportement à adopter



→ **Zone de diffusion** : France

→ **Format** : page web

→ **Source** : Préfecture des Alpes-de-Haute-Provence

→ **Contact** : <https://www.alpes-de-haute-provence.gouv.fr/index.php/Nous-contacter>

→ **Date de publication** : 2023

→ **Lien** : <https://url-r.fr/hkPnk>

→ **Spécificité de l'outil** : page web présentant les bons comportements à adopter en cas d'éboulement ou d'effondrement du sol.



Mouvement de terrain



→ **Zone de diffusion** : Marseille

→ **Format** : page web

→ **Source** : ville de Marseille

→ **Contact** : Allô Mairie : 3013 (numéro d'appel gratuit)

→ **Lien** : <https://www.marseille.fr/environnement/gestion-des-risques/risques-majeurs/mouvement-de-terrain>

→ **Spécificité de l'outil** : page web présentant les bons comportements à adopter en cas de mouvement de terrain. Une cartographie interactive est disponible au sein de la page web.



Conseils en cas de mouvement de terrain



→ **Zone de diffusion** : Île de La Réunion

→ **Format** : page web

→ **Source** : AGORAH agence d'urbanisme à La Réunion

→ **Contact** : <https://www.agorah.com/index.php/contact/>

→ **Lien** : <http://www.risquesnaturels.re/conseils/conseil-mvt/>

→ **Spécificité de l'outil** : page web recensant les consignes de sécurité face aux risques d'éboulement, de chutes de pierre ou de glissement de terrain. Les consignes s'appliquent avant, pendant et après le mouvement de terrain.

→ Informer pour mieux protéger

L'article L125-2 du Code de l'environnement dispose que : « toute personne a un droit à l'information sur les risques majeurs naturels et technologiques auxquels elle est soumise dans certaines zones du territoire et sur les mesures de sauvegarde qui la concernent. »





Avalanche

On parle d'avalanche lors du déplacement rapide d'une masse de neige sur une pente. Elle peut se produire spontanément ou être provoquée par un agent extérieur (le passage d'un skieur ou d'un animal par exemple). Plusieurs facteurs peuvent augmenter le risque d'avalanche : l'augmentation du poids sur le manteau neigeux, les variations de température, le vent. Une avalanche peut emporter et ensevelir personnes et habitations se trouvant sur son passage. Avec le dérèglement climatique, la fonte des glaciers et des parois englacées amplifie le risque.

CHIFFRES CLÉS

600 communes

sont exposées au risque d'avalanches en France.*



Chaque année en France, les avalanches tuent **une trentaine** de personnes.*

95% des décès

dus à une avalanche sont liés à des activités de loisirs.*



3 900 sites

d'avalanches sont observés chaque année dans les Pyrénées et les Alpes.*



Lors des dix dernières années, près d'**1 avalanche sur 2** en hors-piste a eu lieu lors d'un épisode de risque qualifié de 3 sur une échelle de 5.**

→ Sources

| [georisques.gouv.fr](https://www.georisques.gouv.fr)*

| [pompiers.fr](https://www.pompiers.fr)**

→ Liens utiles

| <https://www.georisques.gouv.fr/minformer-sur-un-risque/avalanche>

| <https://www.georisques.gouv.fr/minformer-sur-un-risque/avalanche>

| <https://www.pompiers.fr/grand-public/prevention-des-risques/risques-en-montagne/prevention-des-risques-lies-lavalanche>

| http://www.meteo.fr/guide/avalanche_tableau.html

SITES WEB		P. 144-146
Les avalanches	France	Ministère de l'Intérieur et des Outre-mer
Conseils avalanche : comment réagir ?	France	Météodesneiges.com
Avalanche	France	Cyprès
Que faire en cas de vigilance avalanches ?	France	Ministère de l'Intérieur et des Outre-mer
DOCUMENTS PAPIER (AFFICHES, LIVRETS, INFOGRAPHIES)		P.146
Les gestes qui sauvent Que faire en cas de mouvement de terrain ou d'avalanche ?	France	Assurance Prévention et la Mission Risques Naturels
VIDÉOS		P. 147
Clip avalanche	France	AFPCNT



Les avalanches ?



- **Zone de diffusion** : France
- **Format** : page web
- **Source** : ministère de l'Intérieur et des Outre-mer
- **Date de publication** : 2016
- **Lien** : <https://mobile.interieur.gouv.fr/Archives/Archives-de-la-rubrique-Ma-securite/Les-avalanches>
- **Spécificité de l'outil** : page web d'information sur le risque avalanche présentant les bons comportements à adopter pour s'en protéger.



Conseils avalanche : comment réagir ?



- **Zone de diffusion** : France
- **Format** : page web
- **Source** : <https://www.meteo-des-neiges.com/>
- **Lien** : <https://www.meteo-des-neiges.com/conseil-comment-reagir-en-cas-d-avalanche.htm>
- **Spécificité de l'outil** : page web d'information sur le risque avalanche présentant les bons comportements à adopter que l'on soit témoin ou victime d'une avalanche.



Avalanche



- **Zone de diffusion** : France
- **Format** : page web
- **Source** : Cyprès
- **Contact** : <https://www.cypres.org/contact.aspx>
- **Lien** : https://www.cypres.org/default/risque-avalanche.aspx?_lg=fr-FR
- **Spécificité de l'outil** : page du site web du Cyprès comprenant la définition du risque d'avalanche, une cartographie du littoral des Bouches-du-Rhône soumis à ce risque ainsi que les consignes de sécurité générales.



Que faire en cas de vigilance avalanches ?



- **Zone de diffusion** : France
- **Format** : page web
- **Source** : ministère de l'Intérieur et des Outre-mer
- **Contact** : <https://www.interieur.gouv.fr/contact>
- **Lien** : <https://url-r.fr/JiPGX>
- **Spécificité de l'outil** : page web présentant les bons comportements à adopter en cas de vigilance avalanche.



Les gestes qui sauvent Que faire en cas de mouvement de terrain ou d'avalanche ?



- **Zone de diffusion** : France
- **Format** : infographie
- **Source** : Assurance Prévention et la Mission Risques Naturels
- **Contact** : <https://www.mrn.asso.fr/nous-contacter>
<https://www.assurance-prevention.fr/nous-contacter>
- **Date de publication** : 2012
- **Lien** : <https://url-r.fr/lmYRp>
- **Spécificité de l'outil** : infographie présentant les gestes qui sauvent en cas de mouvement de terrain ou d'avalanche. Ce support a vocation à éveiller la conscience du grand public exposé aux risques naturels et à faire connaître les gestes qui sauvent.



Clip avalanche



→ **Zone de diffusion** : France

→ **Format** : vidéo

→ **Source** : Association française pour la prévention des catastrophes naturelles et technologiques (AFPCNT)

→ **Contact** : <https://afpcnt.org/nous-contacter/>

→ **Date de publication** : 2023

→ **Lien** : <https://www.youtube.com/watch?v=Ttb1LeuHV0k>

→ **Spécificité de l'outil** : vidéo expliquant le phénomène d'avalanche et les bons comportements à adopter pour se protéger du risque.

→ Informer pour mieux protéger

L'article L125-2 du Code de l'environnement dispose que : « toute personne a un droit à l'information sur les risques majeurs naturels et technologiques auxquels elle est soumise dans certaines zones du territoire et sur les mesures de sauvegarde qui la concernent. »



Radon

On entend par risque radon, le risque sur la santé lié à l'inhalation du radon. Ce gaz radioactif incolore et inodore, provient de la chaîne de désintégration de l'uranium, élément naturellement présent dans les roches du sol. À long terme, l'inhalation de radon peut accroître le risque de développer un cancer du poumon. Le radon est présent le plus souvent à faibles taux mais sa concentration est plus élevée dans les régions aux sous-sols granitiques ou volcaniques (Massif central, Vosges, Bretagne, Guyane, Nouvelle Calédonie, Mayotte, Saint-Pierre-et-Miquelon...). En extérieur, il se dilue rapidement, en revanche, le radon représente un risque dans les espaces clos mal ventilés.

CHIFFRES CLÉS

31 départements métropolitains sont classés prioritaires.*



Le radon est considéré en France comme la **seconde cause de mortalité par cancer du poumon** après le tabac.**

On estime à **environ 3 000** le nombre annuel de décès par cancer du poumon lié à l'exposition domestique au radon.**



Le risque pour la santé lié au radon est **majoré par 20** en cas de tabagisme associé.**

→ Sources

I MRN*

I georisques.gouv.fr**

→ Liens utiles

I <https://www.georisques.gouv.fr/minformer-sur-un-risque/radon>

I <https://www.irsn.fr/savoir-comprendre/environnement/connaitre-potentiel-radon-ma-commune>

I <https://sante.gouv.fr/sante-et-environnement/batiments/article/radon>

I <https://www.who.int/fr/news-room/fact-sheets/detail/radon-and-health>



DOCUMENTS PAPIERS (AFFICHES, LIVRETS, INFOGRAPHIES)

P. 150

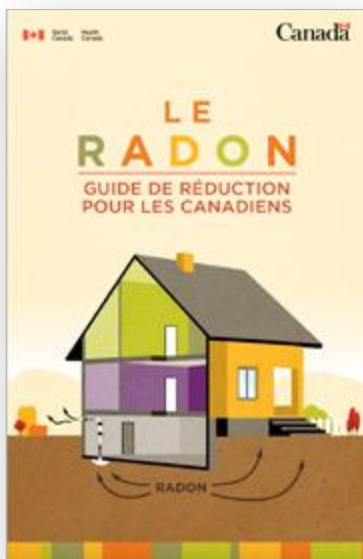
Le radon : guide de réduction pour les Canadiens	Canada	Ministère de la Santé du Canada
Le radon et votre habitation : méthode de remédiation et de prévention	Belgique	Agence fédérale de contrôle nucléaire



VIDÉOS

P. 151

2 minutes tout compris - Le radon	Bourgogne-Franche-Comté	eSET Bourgogne-Franche-Comté
Le radon en questions	France	IRSN



Le Radon guide de réduction pour les Canadiens



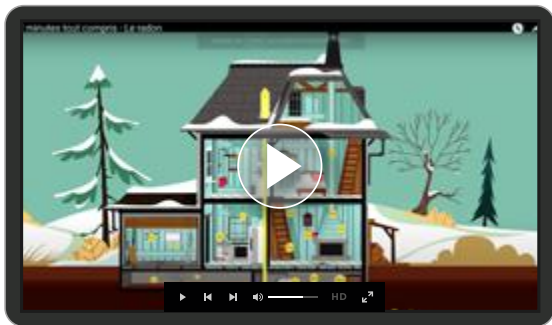
- Zone de diffusion : Canada
- Format : livret
- Source : ministère de la Santé du Canada
- Contact : radon@hc-sc.gc.ca
- Date de publication : 2023
- Lien : <https://url-r.fr/QFYvb>
- Spécificité de l'outil : guide illustré expliquant le risque que représente le radon pour la santé et les bons comportements à adopter pour s'en protéger.



Le radon et votre habitation : méthode de remédiation et de prévention

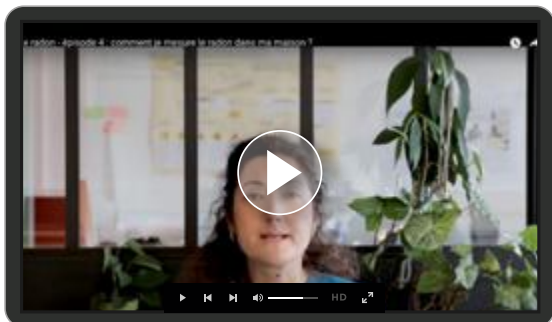


- Zone de diffusion : Belgique
- Format : livret
- Source : Agence fédérale de Contrôle nucléaire
- Contact : pointcontact@fanc.fgov.be
- Lien : https://afcn.fgov.be/fr/system/files/brochure_radon_habitation_remediation_prevention.pdf
- Spécificité de l'outil : guide illustré expliquant le risque que représente le radon pour la santé et les bons comportements à adopter pour s'en protéger.



2 minutes tout compris - Le radon

- **Zone de diffusion** : région Bourgogne-Franche-Comté
- **Format** : vidéo
- **Source** : eSET Bourgogne-Franche-Comté
- **Contact** : <https://www.sante-environnement-bfc.fr/>
- **Date de publication** : 2019
- **Lien** : <https://www.youtube.com/watch?v=i-glX2Y1qkds&t=176s>
- **Spécificité de l'outil** : vidéo expliquant le risque du radon pour la santé et les bons comportements à adopter pour s'en protéger.



Le radon en questions

- **Zone de diffusion** : France
- **Format** : vidéos
- **Source** : institut de Radioprotection et de Sûreté Nucléaire (IRSN)
- **Contact** : <https://www.irsn.fr/contact>
- **Date de publication** : 2022
- **Lien** : <https://www.youtube.com/>
- **Spécificité de l'outil** : série de cinq vidéos portant sur les risques du radon et les moyens de s'en prémunir.



Outils développés par les assureurs

Certaines entreprises d'assurance ont développé leurs propres supports de communication relatifs aux bonnes pratiques à mettre en œuvre par les citoyens lorsqu'ils sont confrontés aux aléas naturels. Les pages suivantes en présentent une sélection non exhaustive. Celle-ci fera l'objet d'une actualisation au fil des mises à jour annuelles du guide. Ces outils constituent une source supplémentaire d'informations pour tous ceux qui cherchent à approfondir leur compréhension des bonnes pratiques en matière de gestion des risques liés aux aléas naturels.

	ZONE DE DIFFUSION	SOURCE
 DOCUMENTS PAPIER (AFFICHES, LIVRETS, INFOGRAPHIES) ET VIDÉOS		P. 154 – 158
Submersion marine : quels sont les bons réflexes ?	France	Generali France
Canicule : comment réagir ?	France	Generali France
Feux de forêt : quelles précautions prendre	France	Generali France
Nos conseils pour éviter de « jouer avec le feu »	France	Abeille Assurances
Feux de forêt : comment les prévenir et s'en protéger ?	France	Generali France
Comment réagir en cas de mouvement de terrain ?	France	Matmut
Comment réagir en cas d'avalanche ?	France	Matmut
Bien se protéger face aux événements climatiques	France	Axa Prévention
Conseil prévention : orage	France	MAIF
Conseil prévention : vents forts	France	MAIF



Submersion marine : quels sont les bons réflexes ?



- Zone de diffusion : France
- Format : infographie
- Source : Generali France
- Contact : <https://www.generali.fr/points-contact/>
- Date de publication : 2017
- Lien : <https://www.generali.fr/actu/submersion-marine-adoptez-les-bons-gestes/>
- Spécificité de l'outil : infographie présentant les bons comportements à adopter avant, pendant et après une submersion marine.



Canicule : comment réagir ?



- Zone de diffusion : France
- Format : infographie
- Source : Generali France
- Contact : <https://www.generali.fr/points-contact/>
- Date de publication : 2022
- Lien : <https://www.generali.fr/dossier/prevention-canicule-forte-chaaleur/>
- Spécificité de l'outil : infographie présentant les bons comportements à adopter en cas de canicule.



Feux de forêt : quelles précautions prendre



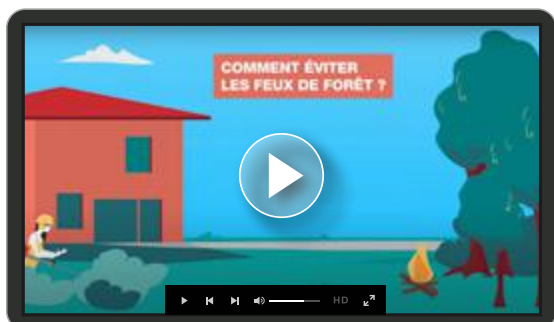
- **Zone de diffusion :** France
- **Format :** infographie
- **Source :** Generali France
- **Contact :** <https://www.generali.fr/points-contact/>
- **Date de publication :** 2021
- **Lien :** <https://www.generali.fr/sites/default/files-d8/2021-05/Fiche-Feux-de-for%C3%AAt-0321.pdf>
- **Spécificité de l'outil :** infographie présentant les bons comportements pour prévenir le risque de feu de forêt et s'en protéger.



Nos conseils pour éviter de « jouer avec le feu »



- **Zone de diffusion :** France
- **Format :** infographie
- **Source :** Abeille Assurances
- **Contact :** <https://www.abeille-assurances.fr/particulier/contact.html#/de/details-demande>
- **Date de publication :** 2022
- **Lien :** <https://www.abeille-assurances.fr/conseils-en-assurance/mes-demarches/prevention-incendie-foret.html>
- **Spécificité de l'outil :** infographie présentant les bons comportements pour prévenir les départs de feu et se protéger du risque feu de forêt et de végétation.



Feux de forêt : comment les prévenir et s'en protéger ?



→ **Zone de diffusion** : France

→ **Format** : vidéo

→ **Source** : Generali France

→ **Contact** : <https://www.generali.fr/formulaire-contact/statut/>

→ **Date de publication** : 2021

→ **Lien** : <https://www.youtube.com/watch?v=e-qVwj7RARZk>

→ **Spécificité de l'outil** : vidéo de présentation des bons comportements pour prévenir le risque de feu de forêt et s'en protéger.



Comment réagir en cas de mouvement de terrain ?



→ **Zone de diffusion** : France

→ **Format** : infographie

→ **Source** : Matmut

→ **Contact** : <https://www.matmut.fr/services-en-ligne/nous-contacter>

→ **Date de publication** : 2022

→ **Lien** : <https://www.matmut.fr/assurance/habitation/conseils/mouvement-terrain-comment-reagir>

→ **Spécificité de l'outil** : infographie présentant les bons comportements à adopter en cas de mouvement de terrain.



Comment réagir en cas d'avalanche ?

→ **Zone de diffusion** : France

→ **Format** : infographie

→ **Source** : Matmut

→ **Contact** : <https://www.matmut.fr/services-en-ligne/nous-contacter>

→ **Date de publication** : 2022

→ **Lien** : <https://www.matmut.fr/assurance/habitation/conseils/avalanche-comment-reagir>

→ **Spécificité de l'outil** : infographie présentant les bons comportements à adopter avant, pendant et après une avalanche.



Bien se protéger face aux événements naturels



- **Zone de diffusion** : France
- **Format** : plaquette
- **Source** : Axa Prévention
- **Contact** : <https://www.axaprevention.fr/fr/contact>
- **Lien** : <https://url-r.fr/ouNGu>
- **Spécificité de l'outil** : Axa a édité un livret présentant les risques climatiques et les bons gestes permettant de s'en protéger. Le livret contient également de nombreux liens vers des sites dédiés aux risques.





Conseil prévention : vents forts

- **Zone de diffusion** : France
- **Format** : vidéo
- **Source** : MAIF
- **Contact** : <https://www.maif.fr/services-en-ligne/nous-ecrire/>
- **Date de publication** : 2021
- **Lien** : <https://www.youtube.com/watch?v=Uk-kU2gd1Qkc>
- **Spécificité de l'outil** : vidéo présentant les bons comportements à adopter avant et pendant des vents forts.



Conseil prévention : orage

- **Zone de diffusion** : France
- **Format** : vidéo
- **Source** : MAIF
- **Contact** : <https://www.maif.fr/services-en-ligne/nous-ecrire/>
- **Date de publication** : 2021
- **Lien** : <https://www.youtube.com/watch?v=R7o-NY1c8SiU>
- **Spécificité de l'outil** : vidéo présentant les bons comportements à adopter avant et pendant des orages.

→ **Ce guide a été réalisé par :**

L'AFPCNT

L'Association française pour la prévention des catastrophes naturelles et technologiques (AFPCNT) est une association régie par la loi du 1^{er} juillet 1901. Elle a été créée fin 2000 pour poursuivre l'action du Comité français de la Décennie internationale de prévention des Catastrophes Naturelles (DIPCN), en tant que centre national de réflexion collective transversale et multirisque sur la problématique des risques naturels et acteur reconnu de la coopération internationale dans ce domaine.

Soutenue par le Ministère de la Transition écologique, de l'Énergie, du Climat et de la Prévention des risques, elle rassemble des scientifiques, des experts, des universitaires, des élus nationaux et locaux, des collectivités territoriales, des associations, des entreprises ainsi que des représentants de l'État.

S'appuyant sur son acquis, face au nouveau contexte mondial des risques et à l'évolution rapide de la gouvernance à tous niveaux, l'AFPCNT vise à constituer une plateforme permanente transversale et multirisque d'acteurs (personnes morales et physiques) impliqués dans la prévention et la gestion des risques de catastrophes et la réduction de leurs conséquences.

Pour ce faire, elle organise des rencontres et des débats, de niveau national, européen et international entre les pouvoirs publics et les divers acteurs de la société civile et se donne pour objectif de déployer de manière équilibrée ses activités suivant les quatre grandes missions suivantes :

- Animation et gestion des réseaux d'acteurs
- Animation scientifique et technique
- Animation territoriale et intersectorielle
- Action internationale et européenne

→ **En collaboration avec :**

Assurance Prévention

Assurance Prévention est l'association des assureurs français au service de la prévention des risques du quotidien. Elle émane de France Assureurs, le nom d'usage de la Fédération Française de l'Assurance qui rassemble 254 entreprises d'assurance et de réassurance représentant 99 % du marché des entreprises régies par le Code des assurances. Assurance Prévention porte au nom des assureurs, seule ou en partenariat avec les pouvoirs publics ou d'autres organismes, des actions collectives de sensibilisation du grand public aux risques du quotidien : santé, risques routiers, accidents de la vie courante, risques naturels, risques numériques... L'association mène également des études, afin de faire avancer la connaissance des risques et d'adapter ses messages de prévention.

Mission Risques Naturels (MRN)

La MRN est une association créée en 2000 par la profession de l'assurance qui vise à contribuer à une meilleure connaissance, prévention et adaptation face aux risques naturels. Elle mène des activités d'ordre technique, scientifique, pédagogique et documentaire. Elle développe des services et des outils innovants pour réduire la vulnérabilité aux aléas naturels et analyse la sinistralité liée aux effets de ces aléas, fournissant des conclusions essentielles pour l'intérêt général. Elle mène et contribue à des actions de communication, d'information et de formation aux risques naturels auprès de divers acteurs de la gestion des risques et de la population.

Calyxis

Centre de ressources et d'expertise dédié à la prévention des risques à la personne, Calyxis propose d'optimiser la gestion des risques en direction des collectivités territoriales, des professionnels et des particuliers. Calyxis observe, analyse et comprend l'individu dans son environnement pour accompagner et conseiller les acteurs locaux dans une démarche de réduction des risques et de protection des biens et des personnes. Son objectif principal est de faciliter l'adoption de bons comportements afin de diminuer la vulnérabilité des citoyens et des acteurs locaux face au danger de leur quotidien. Son approche inclusive et participative consiste à élaborer des actions et des outils de prévention avec les cibles.

→ Avec l'appui de :

Mayane

Mayane s'est imposée depuis plus de 12 ans comme une organisation experte dans la réduction de la vulnérabilité des territoires. Elle accompagne tous les acteurs et les décideurs pour garantir aujourd'hui et demain la résilience des populations face aux risques climatiques et hydrologiques. Composée de docteurs, d'ingénieurs de recherche en hydrologie et hydraulique, de géographes et cartographes, d'animateurs pédagogiques, de diagnostiqueurs terrain, de spécialistes en communication et graphistes, Mayane s'est construite autour d'une approche transversale et pluridisciplinaire autour de la thématique des risques.

→ Avec le soutien du :

Ministère de la Transition écologique, de l'Énergie, du Climat et de la Prévention des risques

→ Crédit photo :

Pixabay



Avec le soutien du

Réalisé par

En collaboration avec

Avec l'appui de

